



COMUNE DI SAN SALVATORE DI FITALIA

CITTA' METROPOLITANA DI MESSINA

EX PROVINCIA REGIONALE DI MESSINA

Deliberazione della Giunta Comunale

N° 16.3 del Reg.

Data 28.12.2018

OGGETTO: Adozione del Programma Triennale delle Opere Pubbliche 2019-2021 ed Elenco Annuale dei Lavori per l'anno 2019.

L'anno duemiladiciotto il giorno 01.12.2018 del mese Dicembre alle ore 09.15 nella sala delle adunanze del Comune suddetto. Previa l'osservanza di tutte le formalità prescritte dalla vigente legge vennero oggi convocati a seduta i componenti la Giunta Comunale.

All'Appello risultano:

VENTIMIGLIA ROSARIO
MILETI MARIO
BARONE ROSARIO
CANCIGLIA ALESSANDRO
CELESTI ROBERTA

SINDACO
ASSESSORE
ASSESSORE
ASSESSORE
ASSESSORE

Presente	Assente
	X
X	
X	
	X
X	

Partecipa il Segretario Comunale D.ssa Crimi Maria Gabriella, la quale provvede alla redazione del presente verbale;

Riscontrata la validità della seduta dal numero degli intervenuti, il Vic Sindaco Celesti assume la presidenza, dichiara aperta la seduta ed invita la Giunta a deliberare sull'argomento di cui all'oggetto sopra indicato.

OGGETTO: Adozione del Programma Triennale delle Opere Pubbliche 2019-2021 ed Elenco Annuale dei Lavori per l'anno 2019.

PREMESSO CHE:

- l'art. 21 "Programma delle acquisizioni delle stazioni appaltanti" del D. Lgs. 18 aprile 2016, n. 50, prevede che le amministrazioni aggiudicatrici adottino il programma triennale dei lavori pubblici, di singolo importo superiore a 100.000 euro, nonché i relativi aggiornamenti annuali, nel rispetto dei documenti programmatori ed in coerenza con il bilancio;
- il programma triennale dei lavori pubblici è contenuto nel documento unico di programmazione dell'ente, predisposto nel rispetto di quanto previsto dal principio applicato della programmazione di cui all'allegato n. 4/1 del D. Lgs. 23 giugno 2011, n. 118 e s.m.i;
- il Consiglio Comunale è chiamato ad approvare il Documento Unico di Programmazione (DUP) ossia il nuovo strumento di programmazione strategica e operativa dell'ente locale, con cui vengono unificate le informazioni, le analisi, gli indirizzi della programmazione e che a differenza della vecchia relazione previsionale e programmatica, non è un allegato al bilancio di previsione ma un atto a se stante da approvarsi prima del bilancio;
- nella sezione operativa del DUP sono individuati, per ogni missione, i programmi che l'ente intende realizzare per conseguire gli obiettivi definiti nella sezione strategica con particolare riferimento a: piano opere pubbliche, piano delle alienazioni e valorizzazioni immobiliari, programmazione fabbisogni di personale;
- occorre procedere all'adozione del programma triennale dei lavori pubblici 2018-2020, in ottemperanza alle disposizioni dell'art. 21 del citato D. Lgs. 18 aprile 2016, n. 50;

RISCONTRATO che alla data odierna non è stato ancora emanato il decreto del Ministro delle infrastrutture e dei trasporti, di concerto con il Ministro dell'economia e delle finanze, previsto dall'art. 21, comma 8, del citato D.Lgs. 50/2016, e pertanto, si applica l'articolo 216, comma 3, secondo cui le amministrazioni aggiudicatrici procedono con le medesime modalità per le nuove programmazioni che si rendano necessarie prima dell'adozione del decreto;

RICHIAMATO il decreto del Ministro delle infrastrutture e dei trasporti 24 ottobre 2014 con cui si approvava la procedura e gli schemi-tipo per la redazione e la pubblicazione del programma triennale dei lavori pubblici, dei suoi aggiornamenti annuali e dell'elenco annuale dei lavori pubblici;

VISTO il vigente piano triennale 2018/2020 ed elenco annuale 2018 dei lavori pubblici approvato con delibera di Consiglio Comunale n.02 del 23/02/2018, e successive modifiche e integrazioni, giusta delibera di C.C. n° 01 del 16/01/2018;

VISTA la Determina n.01/utc del 16.01.2018 di nomina RUP di tutti i lavori pubblici del Comune di San Salvatore di Fitalia;

ESAMINATO lo schema di programma triennale dei lavori pubblici da realizzare nel triennio 2019/2021, redatto, in conformità allo schema tipo sopra citato, dal Responsabile del Settore Tecnico, funzionario referente per la programmazione delle opere pubbliche, che costituisce parte integrante e sostanziale del presente atto;

VISTO che lo stesso è stato predisposto tenendo conto delle disposizioni legislative a riguardo e degli indirizzi programmatici di questa amministrazione;

RITENUTO di dover adottare il suddetto schema di programma triennale dei lavori pubblici 2019/2021 ed elenco annuale 2019, allegato al presente atto per costituirne parte integrante e sostanziale;

RITENUTO, inoltre, di dare contestualmente incarico al servizio finanziario di strutturare il DUP e successivamente il bilancio 2019 – 2020 – 2021 tenendo conto delle opere previste dal presente piano;

VISTO:

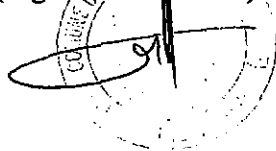
- il D.Lgs. 18 aprile 2016, n. 50 s.m.i.;
- il Decreto del Ministero Infrastrutture e Trasporti del 24 ottobre 2014;
- il Decreto Legislativo 267/2000 ed in particolare l'art. 48 in merito alla competenza della Giunta all'assunzione del presente atto;
- lo Statuto dell'Ente;

DELIBERA

1. **DI PRENDERE ATTO** e richiamare quanto riportato in premessa;
2. **DI ADOTTARE** l'allegato Programma Triennale delle Opere Pubbliche 2019/2021 e l'elenco annuale 2019, predisposto dal Responsabile del Settore Tecnico funzionario responsabile della programmazione dei lavori pubblici, sulla base degli schemi tipo approvati dal Decreto del Ministero delle Infrastrutture e dei Trasporti in data 24 ottobre 2014 composto dalle schede 1 – 2 – 2b e 3;
3. **DI PUBBLICARE**, la presente deliberazione e l'allegato Programma Triennale 2019/2021, all'Albo Pretorio online e sul sito internet comunale, per giorni 30 consecutivi, affinché ogni cittadino possa presentare eventuali osservazioni e/o proposte di modifica, prima di essere sottoposto all'esame ed approvazione da parte del Consiglio Comunale;
4. **DI DARE INCARICO** al Responsabile del Servizio Finanziario di strutturare il Documento Unico di Programmazione (DUP) e successivamente il bilancio previsionale 2019 – 2020 – 2021 tenendo conto delle opere previste dal presente piano triennale dei lavori pubblici;
5. **DI DARE ATTO** che l'adozione del presente provvedimento non comporta assunzione di impegno spesa;
6. **DI PRENDERE ATTO** che il Responsabile della redazione del Programma Triennale delle Opere Pubbliche per il triennio 2019/2021, dell'elenco annuale 2019, degli eventuali aggiornamenti del programma nonché della trasmissione all'Osservatorio dei LL.PP., allorquando il suddetto programma avrà assunto carattere definitivo in seguito all'approvazione del Consiglio Comunale, è l'Ing. Michele Gatto, Responsabile del Settore Tecnico;
8. **DI STABILIRE** che eventuali osservazioni e/o proposte di modifica al piano triennale siano inviate al Responsabile del Programma Triennale dei Lavori Pubblici nei tempi previsti dalla normativa vigente in materia;
9. **DI DISPORRE** che la presente deliberazione, ai sensi del D.Lgs. n° 267/2000, venga affissa all'Albo Pretorio del Comune;

IL RESPONSABILE DEL SETTORE TECNICO

(Ing. Michele Gatto)



IL RAPPRESENTANTE



1. RELAZIONE

L'articolo 21, comma 8, del D. Leg.vo 50/2016, dispone che per lo svolgimento di attività di realizzazione di lavori pubblici di singolo importo superiore a 100.000 euro, gli enti pubblici, tra cui gli enti locali, sono tenuti, preventivamente, a predisporre ed adottare, nel rispetto dei documenti di programmazione finanziaria nonché degli strumenti di pianificazione esistenti, il programma triennale delle OO.PP. corredato da un elenco dei lavori da realizzare nell'anno stesso.

Il programma per questo triennio 2019/2021 ed elenco annuale 2019, è stato redatto compilando le schede allegate al Decreto Assessoriale delle Infrastrutture e della Mobilità n. 14/OSS del 10/08/2012 che ha emanato gli schemi tipo per la redazione dei programmi triennali, e di fatto ribadisce, puntualizzandoli, i concetti formatori dell'intero documento;

L'elenco annuale dei lavori deve essere approvato unitamente al bilancio preventivo, di cui costituisce parte integrante, e deve contenere l'indicazione dei mezzi finanziari stanziati sullo stato di previsione o sul proprio bilancio, ovvero disponibili in base a contributi o risorse dello Stato, o di altri Enti pubblici, già stanziati nei rispettivi stati di previsione o bilanci;

Pertanto preliminarmente alla redazione del programma occorre acquisire il "Documento Unico di Programmazione", elaborato, che consente di conoscere l'effettiva disponibilità finanziaria per l'anno di riferimento.

Possono essere inseriti nell'elenco annuale:

- a) i progetti conformi allo strumento urbanistico vigente od adottato;
- b) i progetti di uno o più lotti purché con riferimento all'intera opera, sia stata elaborata la progettazione almeno preliminare e siano state quantificate le complessive risorse finanziarie necessarie per la realizzazione dell'intero lavoro;
- c) i progetti che hanno già la specifica copertura finanziaria (Misure P.O.R.-P.I.T.-contributi Statali-Mutui già acquisiti-risorse acquisibili mediante alienazioni di beni patrimoniali (ai sensi dell'art. 3 del D.L. n. 310 del 31/10/1990).

Per il triennio 2019/2021 si è proceduto all'aggiornamento del programma precedente, relativo al triennio 2018-2020 approvato con deliberazioni di Consiglio comunale 02 del 23/02/2018, e successive modifiche e integrazioni, giusta delibera di C.C. n° 13 del 29/06/2018, effettuando una puntuale ricognizione dei progetti già redatti e consegnati al comune nel corso 2018 ed aggiornate tutte le schede.

2. COSTRUZIONE DEL PROGRAMMA TRIENNALE DEI LL.PP.

a) compilazione delle schede

Nel presente programma triennale vengono allegate e compilate le schede n. 1-2-3, la scheda 2B si allega non compilata in quanto l'Ente non possiede immobili da trasferire.

b)Ordine di priorità

Le opere elencate nella scheda 3, elenco annuale, sono indicate secondo una scala di priorità che va dal n. 1 (massima priorità) – 2 (media priorità) – 3 (minima priorità).

c) Livelli di progettazione

L'art. 23 del D.Lgs. n. 50/2016, articola l'attività progettuali in tre livelli e precisamente:

Primo Livello, preliminare,: l'inclusione di un lavoro nell'elenco annuale è subordinata, per i lavori d'importo inferiore ad €. 1.000.000, alla preventiva approvazione di uno studio di fattibilità; per i lavori d'importo pari o superiore ad €. 1.000.000 alla preventiva approvazione della progettazione preliminare;

Secondo Livello,Definitivo: è indispensabile perché, l'opera, munita di tutte le autorizzazioni e/o pareri, possa essere inclusa nei programmi di spesa Regionali;

Terzo Livello, Esecutivo: è una progettualità avanzata rispetto a quella definitiva ed è richiesta per essere cantierabile e quindi appaltabile.

d) Impostazione tecnica del programma

Per la redazione del programma triennale si fa riferimento alle tabelle, allegate al Decreto Assessoriale delle Infrastrutture e della Mobilità n. 14/OSS del 10/08/2012, distinte come segue:

- Tabella 1 - Tipologia
- Tabella 2- Categorie
- Tabella 3 - Modalità di apporto di capitale privato
- Tabella 4 - Stato di progettazione
- Tabella 5 - Finalità

e) Criteri

I criteri di formazione del programma triennale ed elenco annuale derivano dai vincoli normativi di cui all'art. 6 della L.R. n. 12/2011 nonché dal Decreto Assessoriale delle Infrastrutture e della Mobilità n. 14/OSS del 10/08/2012;

Seguendo l'impostazione voluta dal legislatore è stata adottata una modalità di programmazione che ricalca la soluzione proposta dalla LR. 12/2011 e del DPR n. 207/2010 e cioè:

- L'analisi generale dei bisogni e delle risorse disponibili;
- L'analisi delle modalità di soddisfacimento di detti bisogni attraverso i Lavori pubblici.

La prima fase del lavoro è stata rivolta, nel rispetto di quanto previsto dall'art.11 comma 1 del D.P.R. 207/2010, alla ricerca ed alla conseguente quantificazione dei bisogni e delle esigenze della collettività Amm.va, individuando, tutti gli interventi necessari per il loro soddisfacimento;

La fase che segue è stata l'inserimento nel programma dei lavori da realizzare, per i quali sono stati elaborati progetti preliminari di spesa sulla base della verifica dello stato dei luoghi e del tipo d'intervento da eseguire.

Il presente Programma Triennale dei LL.PP. si compone della presente relazione e di n. 4 schede da compilare secondo gli schemi allegati al suddetto Decreto Assessoriale del 10/08/2012.

Non viene compilata la scheda 2B, che si riferisce all'elenco dei beni da trasferire, in quanto l'Ente non ha beni da alienare.


1. ELENCO ANNUALE

L'elenco annuale, introdotto dalle nuove disposizioni di legge, è costituito da tutte le opere inserite nei vari programmi di finanziamento (Misure P.O.R.-P.I.T., Mutui già acquisiti, contributi Statali ecc.); è riportato nella scheda n. 3, ed è quindi il documento dove vengono individuati le opere da realizzare nell'anno 2018

Il programma, presenta una previsione di investimenti nel triennio pari a complessive €. **49.212,12** (in migliaia così suddivise nel triennio):

- anno 2019- €. 42.222,90 (in migliaia di euro)
- anno 2020 - €. 5.449,61 (in migliaia di euro)
- anno 2021- €. 1.539,61 (in migliaia di euro)

Il Responsabile della Proposta
(Ing. Michele Gatto)



PLANIMETRIA GENERALE -- LOCALIZZAZIONE DELLE OPERE

1. PROGETTO PER LA REALIZZAZIONE DI UNA ELISUPERFICIE H24 NEL COMUNE DI SAN SALVATORE DI FITALIA.
2. AMMODERNAMENTO ED EFFICIENTAMENTO ENERGETICO DEGLI IMPIANTI DI ILLUMINAZIONE PUBBLICA.
3. RECUPERO DEL PATRIMONIO EDILIZIO DISMESSO ALL'INTERNO DEI CENTRI STORICI DA DESTINARE A SERVIZI INTEGRATI (BOTTEGA NEBRODI).
4. INTERVENTI DI CONSOLIDAMENTO E MESSA IN SICUREZZA DEL VERSANTE A VALLE DEL SANTUARIO DI SAN CALOGERO E DELLA VIA CORSO DEL POPOLO, A PROTEZIONE DELLE ABITAZIONI SOPRASTANTI.
5. INTERVENTI DI CONSOLIDAMENTO E MESSA IN SICUREZZA DEL VERSANTE A VALLE DELLA VIA GRAZIA A SALVAGUARDIA DELLA STRADA E DELLE ABITAZIONI SOPRASTANTI.
6. INTERVENTI DI CONSOLIDAMENTO E MESSA IN SICUREZZA DEL VERSANTE A VALLE DELLA VIA ROMA A SALVAGUARDIA DELLA STRADA E DELLE ABITAZIONI SOPRASTANTI.
7. LAVORI DI CONSOLIDAMENTO E MESSA IN SICUREZZA DELL'AREA OVEST DEL CENTRO ABITATO IN PROSSIMITA' DELLA PIAZZA S. ANTONIO E SISTEMAZIONE DELL'ASSETTO IDROGEOLOGICO ED AMBIENTALE DEL VERSANTE A VALLE.
8. LAVORI DI RIPRISTINO DELL'ASSETTO AMBIENTALE ED IDROGEOLOGICO DEL VERSANTE IN LOCALITA' CHIAROMONTE.
9. REALIZZAZIONE DI UNA COMPOSTIERA DI COMUNITA' NELLA C/DA CHIAROMONTE, CON ANNESSA ISOLA ECOLOGICA.
10. REALIZZAZIONE DI UNA PIATTAFORMA LOGISTICA PER LA RACCOLTA STOCCAGGIO E TRASFORMAZIONE DEGLI SCARTI AGRO-FORESTALI PER LA PRODUZIONE DI AGRIPELLET DA DESTINARE ALL'AUTOCONSUMO DI FABBISOGNI ENERGETICI DEGLI IMMOBILI COMUNALI, CON ANNESSI IMPIANTI DI COGENERAZIONE E TRIGENERAZIONE.
11. OPERE D'URBANIZZAZIONE ED INFRASTRUTTURE DEL PIANO PER INSEDIAMENTI PRODUTTIVI IN C/DA S. MARIA CUMA.
12. AMMODERNAMENTO E RIQUALIFICAZIONE DELLA STRADA DEL PELLEGRINO.
13. ADEGUAMENTO ED AMPLIAMENTO DELL'IMPIANTO D'ILLUMINAZIONE DEL CIMITERO COMUNALE.
14. COMPLETAMENTO RETE FOGNANTE E DEI DEPURATORI.

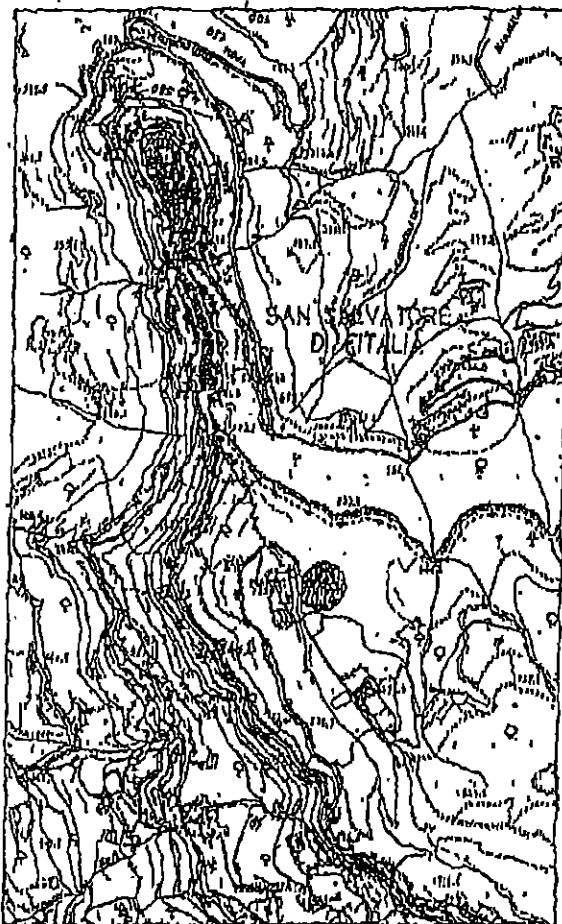
15. LAVORI PER LA REALIZZAZIONE DI UN IMPIANTO FOTOVOLTAICO DA 25,00 KWP PRESSO L'ISTITUTO COMPRENSIVO DI CONTRADA SCRISERA.
16. LAVORI PER LA REALIZZAZIONE DI UN IMPIANTO FOTOVOLTAICO DA 40,32 KWP PRESSO LA PALESTRA COMUNALE.
17. PROGETTO PER L'INCREMENTO DELL'EFFICIENZA ENERGETICA, COOGENERAZIONE E GESTIONE ENERGETICA PRESSO EDIFICI COMUNALI.
18. RECUPERO ED ARREDO ZONA CIRCOSTANTE CHIESA S.S. SALVATORE.
19. RIQUALIFICAZIONE RECUPERO ED ARREDO VIE E PIAZZE DEL CENTRO URBANO.
20. RIFUNZIONALIZZAZIONE DELL'EDIFICIO COMUNALE DI PIAZZA MATTARELLA E RIQUALIFICAZIONE DEGLI SPAZI ANNESSI DA ADIBIRE A CENTRO SERVIZI ALLA PERSONA PER I RESIDENTI ED I VISITATORI.
21. COSTRUZIONE AUDITORIUM ALL'APERTO DA REALIZZARE IN LARGO STAZZONE.
22. MANUTENZIONE, ADEGUAMENTO ED AMMODERNAMENTO STRADA DI PENETRAZIONE AGRICOLA EXTRAURBANA DI COLLEGAMENTO TRA LA SP 155 E LA SP DAINO ZAMBRÌ.
23. SISTEMAZIONE E MANUTENZIONE STRADA DI PENETRAZIONE AGRICOLA VINA-PIANO ARASI-PIANO MAZZA-MONTE GIUDA.
24. LAVORI URGENTI DI CONSOLIDAMENTO DEL VERSANTE GRAZIA-SCRISERA.
25. LAVORI DI CONSOLIDAMENTO DEL VERSANTE VALLONE PIETÀ A PROTEZIONE DEL CENTRO URBANO.
26. LAVORI DI CONSOLIDAMENTO DEL VERSANTE A VALLE DELLA VIA CORSO DEL POPOLO A SALVAGUARDIA DEL CENTRO ABITATO.
27. LAVORI DI CONSOLIDAMENTO E MESSA IN SICUREZZA DEL COSTONE ROCCIOSO SOPRASTANTE LA CONTRADA SCRISERA.
28. CONSOLIDAMENTO NUCLEO ABITATO C/DA DOVERA E LAVORI DI SISTEMAZIONE IDRAULICO-FORESTALE DEL VALLONE RANDAZZO.
29. RIFACIMENTO CONDOTTA ADDUZIONE E RETI IDRICHE INTERNE FRAZIONI VERSANTE OVEST
30. COMPLETAMENTO DELLA CHIESA S. ADRIANO.
31. REALIZZAZIONE DI UN CAMPO DI CALCETTO E BOCCE A VALLE DI PIAZZA S. ANTONIO.

32. OPERE DI MANTENIMENTO E MIGLIORAMENTO FORESTALE.
33. REALIZZAZIONE RETE METANIZZAZIONE.
34. COMPLETAMENTO E MIGLIORAMENTO CAMPO DI CALCIO.
35. PROGETTO DI RIQUALIFICAZIONE E CREAZIONE DI SPAZI COMUNI E VERDI DEL COMPLESSO RESIDENZIALE DI EDILIZIA ECONOMICA E POPOLARE NELLA C/DA GRAZIA DI QUESTO COMUNE.
36. INTERVENTI DI SISTEMAZIONE IDRAULICA DEL TORRENTE FITALIA/ZAPPULLA.
37. INTERVENTI DI ECO-EFFICIENZA E MIGLIORAMENTO DELLE PRESTAZIONI ENERGETICHE DEGLI IMMOBILI COMUNALI.
38. OTTIMIZZAZIONE DEI CONSUMI ENERGETICI DEGLI IMPIANTI DI SOLLEVAMENTO ACQUE CON UTILIZZO DI FONTI DI ENERGIA RINNOVABILE.
39. RIQUALIFICAZIONE ENERGETICA DELLA PUBBLICA ILLUMINAZIONE NELLE AREE RURALI DEL TERRITORIO COMUNALE.
40. RIQUALIFICAZIONE ENERGETICA DELLA PUBBLICA ILLUMINAZIONE DELL'INTERO TERRITORIO COMUNALE.
41. RIQUALIFICAZIONE E VALORIZZAZIONE DEGLI SPAZI DEL CENTRO STORICO.
42. LAVORI DI RISTRUTTURAZIONE DELLA STRADA RURALE DENOMINATA, ORNI-PIANO MAZZA-COLLA-ROCCA DI PIETRA GIUDA-CHIAROMONTE E PIZZO CUFINO.
43. ADEGUAMENTO DEGLI IMPIANTI DI DEPURAZIONE DELLA RETE CONNESSA AGLI STESSI (BUFANA-TIMPI/DOVERA-S.MARIA CUMA) NEL COMUNE DI SAN SALVATORE DI FITALIA.
44. MITIGAZIONE DEL RISCHIO GEOMORFOLOGICO MEDIANTE CONSOLIDAMENTO E REGIMENTAZIONE DELLE ACQUE DEL VERSANTE NORD/OVEST A PROTEZIONE DEL CENTRO ABITATO.
45. LAVORI PER LA REALIZZAZIONE DI UN CENTRO PER ANZIANI.
46. MIGLIORAMENTO EDILIZIO SERBATOIO IDRICO SALITA CIMITERO.
47. LAVORI DI MANUTENZIONE STRAORDINARIA, MESSA IN SICUREZZA DI ALCUNI TRATTI E REGIMENTAZIONE ACQUE METEORICHE DELLA STRADA DI COLLEGAMENTO DEL C.U. DI SAN SALVATORE DI FITALIA ALLA SP.155.
48. INTERVENTO DI ECO-EFFICIENZA E MIGLIORAMENTO DELLE PRESTAZIONI ENERGETICHE DEL PALAZZO MUNICIPALE DEL COMUNE DI SAN SALVATORE DI FITALIA.

49. LAVORI DI CONSOLIDAMENTO E REGIMENTAZIONE ACQUE IN LOCALITA' SANT'ADRIANO CLASSIFICATA AD ALTO RISCHIO IDROGEOLOGICO.
50. INTERVENTI DI RISTRUTTURAZIONE E ADEGUAMENTO SISMICO DELL'EDIFICIO SCOLASTICO D' ISTRUZIONE SECONDARIA E DI I° GRADO IN VIA COLONNELLO MUSARRA.
51. INTERVENTI PER LA RIDUZIONE DEI CONSUMI ENERGETICI DEGLI UFFICI COMUNALI PERIFERICI DI CONTRADA SCRISERA.
52. LAVORI DI RISPARMIO ENERGETICO, CON REALIZZAZIONE DI UN SISTEMA DI TELEGESTIONE DELL'IMPIANTO DI PUBBLICA ILLUMINAZIONE DEL COMUNE DI SAN SALVATORE DI FITALIA.

1. PROGETTO PER LA REALIZZAZIONE DI UNA ELISUPERFICIE H41 NEL COMUNE
DI SAN SALVATORE DI ITALIA.

AEROFOTOGRAMMETRIA



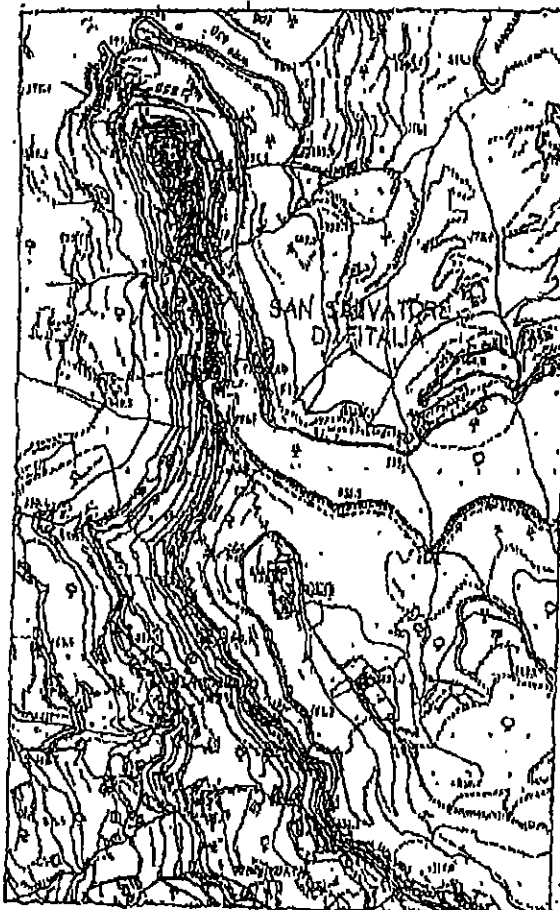
Area intervento

Scala 1:10000



2. AMMODERNAMENTO ED EFFICIENTAMENTO ENERGETICO DEGLI IMPIANTI DI
ILLUMINAZIONE PUBBLICA

AEROFOTOGRAMMETRIA



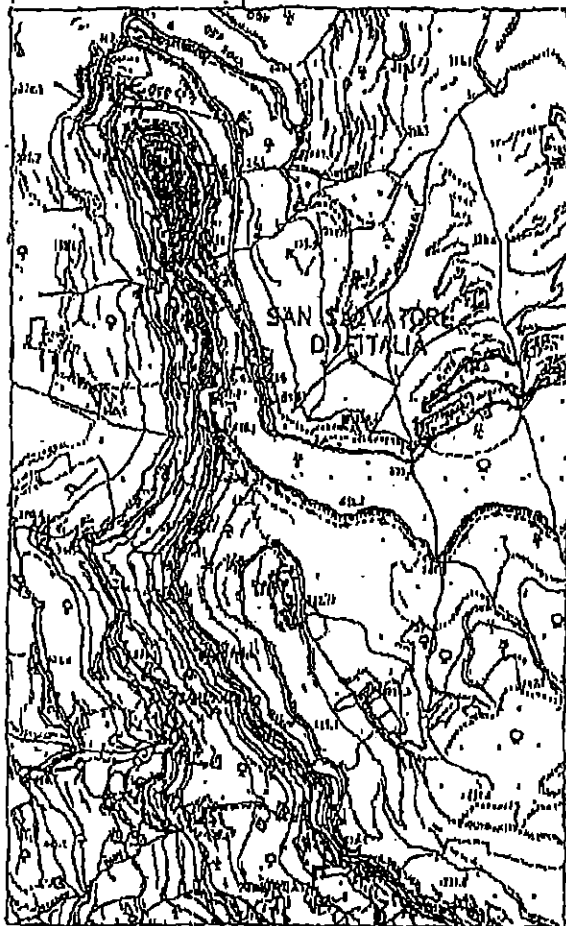
Area Intervento

Scala 1:10000



3. RECUPERO DEL PATRIMONIO EDILIZIO DISMESSO ALL'INTERNO DEI CENTRI
STORICI DA DESTINARE A SERVIZI INTEGRATI (BOTTEGA NERODI)

AEROFOTOGRAMMETRIA



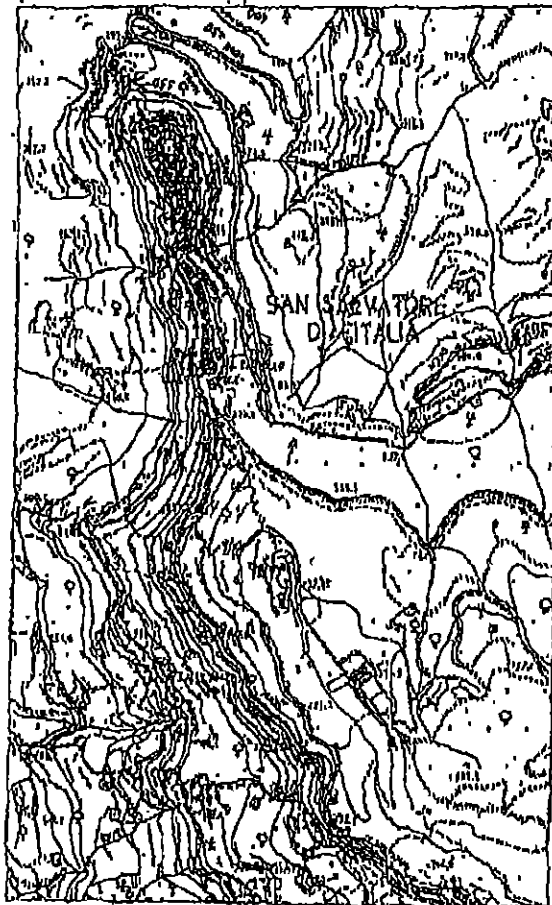
Area Intervento

Scala 1:10000



4. INTERVENTI DI CONSOLIDAMENTO E MESSA IN SICUREZZA DEL VERSANTE A
VALLE DEL SANTUARIO DI SAN CALOGERO ED DELLA VIA CORSO DEL POPOLO, A
PROTEZIONE DELLE ABITAZIONI SOVRASTANTI

ALTRI DUEGGIPIE, ISM

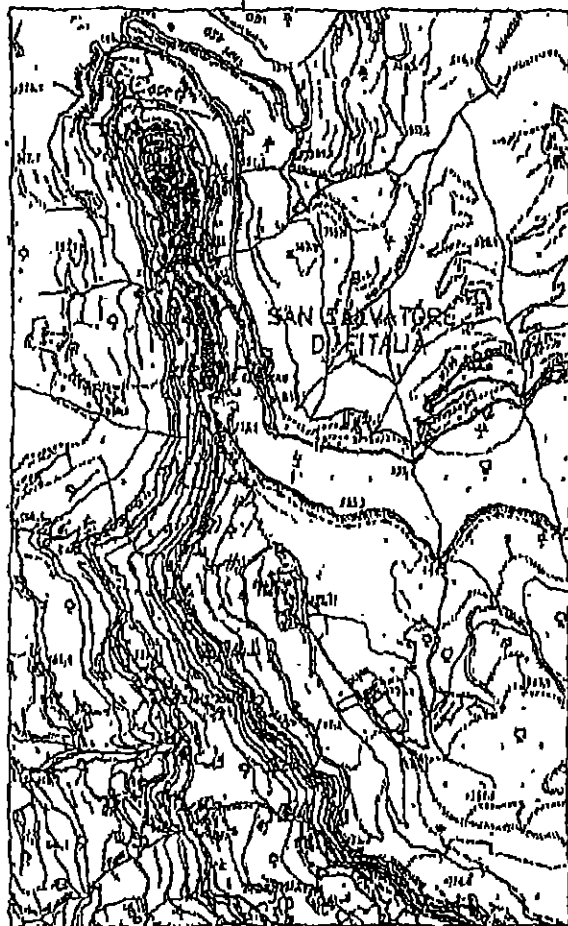


Area Intervento

Scala 1:10000



5. INTERVENTI DI CONSOLIDAMENTO E MESSA IN SICUREZZA DEL VERSANTE A
VALLE DELLA VIA GRAZIA A SALVAGUARDIA DELLA STRADA E DELLE ABITA-
ZIONI SOPRASTANTI

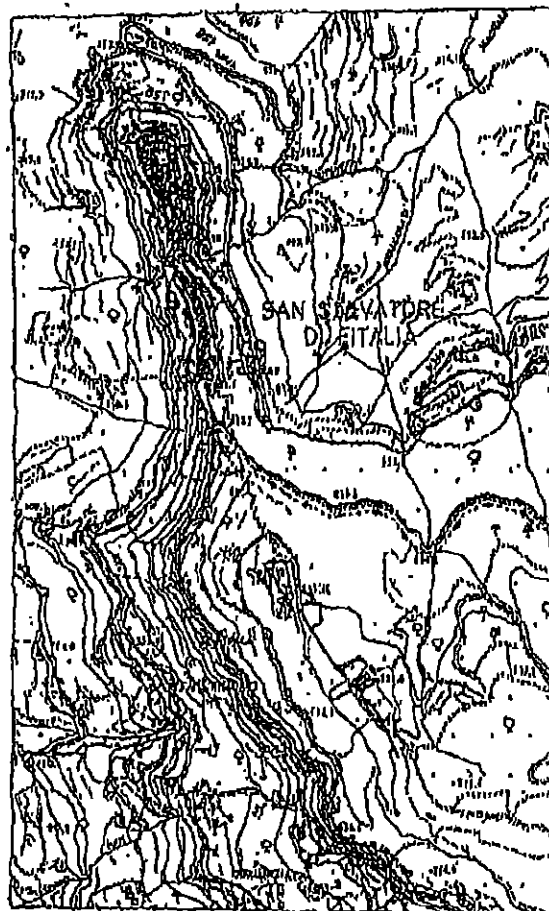


Area Intervento

Scala 1:10000



6. INTERVENTI DI CONSOLIDAMENTO E MESSA IN SICUREZZA DEL VERSANTE A
VALLE DELLA VIA ROMA A SALVAGUARDIA DELLA STRADA E DELLE ABITA-
ZIONI SOPRASTANTI



Area intervento

Scala 1:10000



7. LAVORI DI CONSOLIDAMENTO E MESSA IN SICURTÀ DELL'AREA OVEST DEL CENTRO ABITATO IN PROSSIMITÀ DELLA PIAZZA SAN ANTONIO E SISTEMAZIONE DELL'ASSETTO IDROGEOLOGICO ED AMBIENTALE DEL VERSANTE A VALLE.



Area Intervento

Scala 1:10000




A detailed black and white topographic map of a mountainous region. The map features numerous contour lines indicating elevation, with labels such as 'Serra delle Ciappe' and 'Bascetta'. A prominent circular feature, possibly a lake or a specific geographical point, is marked in the lower-left quadrant. The terrain is rugged and densely forested, with various peaks and valleys visible.

1
 2
 3
 4
 5
 6
 7
 8
 9
 10
 11
 12
 13
 14
 15
 16
 17
 18
 19
 20
 21
 22
 23
 24
 25
 26
 27
 28
 29
 30
 31
 32
 33
 34
 35
 36
 37
 38
 39
 40
 41
 42
 43
 44
 45
 46
 47
 48
 49
 50
 51
 52
 53
 54
 55
 56
 57
 58
 59
 60
 61
 62
 63
 64
 65
 66
 67
 68
 69
 70
 71
 72
 73
 74
 75
 76
 77
 78
 79
 80
 81
 82
 83
 84
 85
 86
 87
 88
 89
 90
 91
 92
 93
 94
 95
 96
 97
 98
 99
 100
 101
 102
 103
 104
 105
 106
 107
 108
 109
 110
 111
 112
 113
 114
 115
 116
 117
 118
 119
 120
 121
 122
 123
 124
 125
 126
 127
 128
 129
 130
 131
 132
 133
 134
 135
 136
 137
 138
 139
 140
 141
 142
 143
 144
 145
 146
 147
 148
 149
 150
 151
 152
 153
 154
 155
 156
 157
 158
 159
 160
 161
 162
 163
 164
 165
 166
 167
 168
 169
 170
 171
 172
 173
 174
 175
 176
 177
 178
 179
 180
 181
 182
 183
 184
 185
 186
 187
 188
 189
 190
 191
 192
 193
 194
 195
 196
 197
 198
 199
 200
 201
 202
 203
 204
 205
 206
 207
 208
 209
 210
 211
 212
 213
 214
 215
 216
 217
 218
 219
 220
 221
 222
 223
 224
 225
 226
 227
 228
 229
 230
 231
 232
 233
 234
 235
 236
 237
 238
 239
 240
 241
 242
 243
 244
 245
 246
 247
 248
 249
 250
 251
 252
 253
 254
 255
 256
 257
 258
 259
 260
 261
 262
 263
 264
 265
 266
 267
 268
 269
 270
 271
 272
 273
 274
 275
 276
 277
 278
 279
 280
 281
 282
 283
 284
 285
 286
 287
 288
 289
 290
 291
 292
 293
 294
 295
 296
 297
 298
 299
 300
 301
 302
 303
 304
 305
 306
 307
 308
 309
 310
 311
 312
 313
 314
 315
 316
 317
 318
 319
 320
 321
 322
 323
 324
 325
 326
 327
 328
 329
 330
 331
 332
 333
 334
 335
 336
 337
 338
 339
 340
 341
 342
 343
 344
 345
 346
 347
 348
 349
 350
 351
 352
 353
 354
 355
 356
 357
 358
 359
 360
 361
 362
 363
 364
 365
 366
 367
 368
 369
 370
 371
 372
 373
 374
 375
 376
 377
 378
 379
 380
 381
 382
 383
 384
 385
 386
 387
 388
 389
 390
 391
 392
 393
 394
 395
 396
 397
 398
 399
 400
 401
 402
 403
 404
 405
 406
 407
 408
 409
 410
 411
 412
 413
 414
 415
 416
 417
 418
 419
 420
 421
 422
 423
 424
 425
 426
 427
 428
 429
 430
 431
 432
 433
 434
 435
 436
 437
 438
 439
 440
 441
 442
 443
 444
 445
 446
 447
 448
 449
 450
 451
 452
 453
 454
 455
 456
 457
 458
 459
 460
 461
 462
 463
 464
 465
 466
 467
 468
 469
 470
 471
 472
 473
 474
 475
 476
 477
 478
 479
 480
 481
 482
 483
 484
 485
 486
 487
 488
 489
 490
 491
 492
 493
 494
 495
 496
 497
 498
 499
 500
 501
 502
 503
 504
 505
 506
 507
 508
 509
 510
 511
 512
 513
 514
 515
 516
 517
 518
 519
 520
 521
 522
 523
 524
 525

9 REALIZZAZIONE DI UNA COMPOSTIZIONE DI COMUNITA' NELLA C/DA COTARO-MONTE, CON ANNESSA ISOLA ECOLOGICA



40 REALIZZAZIONE DI UNA PIATTAFORMA LOGISTICA PER LA RACCOLTA, STOCCAGGIO E TRASFORMAZIONE DEGLI SCARTI AGRICOLI E FORESTALI PER LA PRODUZIONE DI CRIPPELLETTA DESTINARE ALL'AUTOCONSUMO DELL'ABBISSOON E
ENERGETICI DELLA MUNICIPIALITÀ COMUNALE, CON ANNESSI IMPIANTI DI COGENERAZIONE E TRUGGERIAZIONE

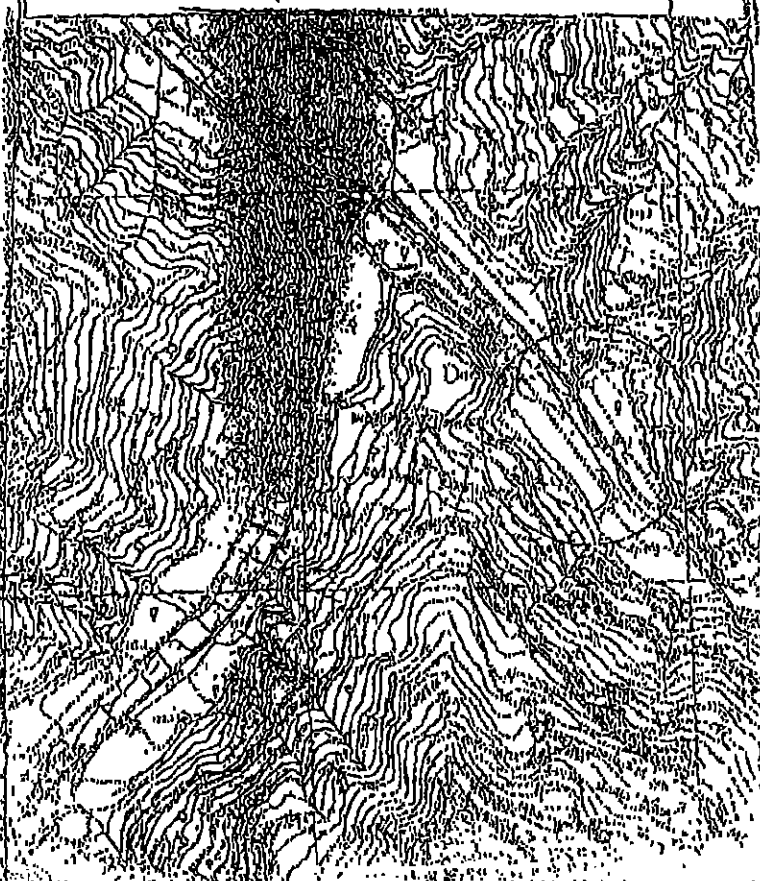


11 OPERE D'URBANIZZAZIONE ED INFRASTRUTTURE DEL PIANO PER
ESIGENZE PRODUTTIVE IN C.D.A. S. MARIA CUMA.



COMUNE DI FREGENE
(Lazio)

COROGRAFIA Scala 1:50.000



12

PROGETTO DELLA STRADA DEL FELLERINO.




1. ALTAZIONE DELLA STRADA DEL FELLERINO. 2. ALTAZIONE DELLA STRADA DEL FELLERINO. 3. ALTAZIONE DELLA STRADA DEL FELLERINO. 4. ALTAZIONE DELLA STRADA DEL FELLERINO. 5. ALTAZIONE DELLA STRADA DEL FELLERINO. 6. ALTAZIONE DELLA STRADA DEL FELLERINO. 7. ALTAZIONE DELLA STRADA DEL FELLERINO. 8. ALTAZIONE DELLA STRADA DEL FELLERINO. 9. ALTAZIONE DELLA STRADA DEL FELLERINO. 10. ALTAZIONE DELLA STRADA DEL FELLERINO. 11. ALTAZIONE DELLA STRADA DEL FELLERINO. 12. ALTAZIONE DELLA STRADA DEL FELLERINO. 13. ALTAZIONE DELLA STRADA DEL FELLERINO. 14. ALTAZIONE DELLA STRADA DEL FELLERINO. 15. ALTAZIONE DELLA STRADA DEL FELLERINO. 16. ALTAZIONE DELLA STRADA DEL FELLERINO. 17. ALTAZIONE DELLA STRADA DEL FELLERINO. 18. ALTAZIONE DELLA STRADA DEL FELLERINO. 19. ALTAZIONE DELLA STRADA DEL FELLERINO. 20. ALTAZIONE DELLA STRADA DEL FELLERINO. 21. ALTAZIONE DELLA STRADA DEL FELLERINO. 22. ALTAZIONE DELLA STRADA DEL FELLERINO. 23. ALTAZIONE DELLA STRADA DEL FELLERINO. 24. ALTAZIONE DELLA STRADA DEL FELLERINO. 25. ALTAZIONE DELLA STRADA DEL FELLERINO. 26. ALTAZIONE DELLA STRADA DEL FELLERINO. 27. ALTAZIONE DELLA STRADA DEL FELLERINO. 28. ALTAZIONE DELLA STRADA DEL FELLERINO. 29. ALTAZIONE DELLA STRADA DEL FELLERINO. 30. ALTAZIONE DELLA STRADA DEL FELLERINO. 31. ALTAZIONE DELLA STRADA DEL FELLERINO. 32. ALTAZIONE DELLA STRADA DEL FELLERINO. 33. ALTAZIONE DELLA STRADA DEL FELLERINO. 34. ALTAZIONE DELLA STRADA DEL FELLERINO. 35. ALTAZIONE DELLA STRADA DEL FELLERINO. 36. ALTAZIONE DELLA STRADA DEL FELLERINO. 37. ALTAZIONE DELLA STRADA DEL FELLERINO. 38. ALTAZIONE DELLA STRADA DEL FELLERINO. 39. ALTAZIONE DELLA STRADA DEL FELLERINO. 40. ALTAZIONE DELLA STRADA DEL FELLERINO. 41. ALTAZIONE DELLA STRADA DEL FELLERINO. 42. ALTAZIONE DELLA STRADA DEL FELLERINO. 43. ALTAZIONE DELLA STRADA DEL FELLERINO. 44. ALTAZIONE DELLA STRADA DEL FELLERINO. 45. ALTAZIONE DELLA STRADA DEL FELLERINO. 46. ALTAZIONE DELLA STRADA DEL FELLERINO. 47. ALTAZIONE DELLA STRADA DEL FELLERINO. 48. ALTAZIONE DELLA STRADA DEL FELLERINO. 49. ALTAZIONE DELLA STRADA DEL FELLERINO. 50. ALTAZIONE DELLA STRADA DEL FELLERINO. 51. ALTAZIONE DELLA STRADA DEL FELLERINO. 52. ALTAZIONE DELLA STRADA DEL FELLERINO. 53. ALTAZIONE DELLA STRADA DEL FELLERINO. 54. ALTAZIONE DELLA STRADA DEL FELLERINO. 55. ALTAZIONE DELLA STRADA DEL FELLERINO. 56. ALTAZIONE DELLA STRADA DEL FELLERINO. 57. ALTAZIONE DELLA STRADA DEL FELLERINO. 58. ALTAZIONE DELLA STRADA DEL FELLERINO. 59. ALTAZIONE DELLA STRADA DEL FELLERINO. 60. ALTAZIONE DELLA STRADA DEL FELLERINO. 61. ALTAZIONE DELLA STRADA DEL FELLERINO. 62. ALTAZIONE DELLA STRADA DEL FELLERINO. 63. ALTAZIONE DELLA STRADA DEL FELLERINO. 64. ALTAZIONE DELLA STRADA DEL FELLERINO. 65. ALTAZIONE DELLA STRADA DEL FELLERINO. 66. ALTAZIONE DELLA STRADA DEL FELLERINO. 67. ALTAZIONE DELLA STRADA DEL FELLERINO. 68. ALTAZIONE DELLA STRADA DEL FELLERINO. 69. ALTAZIONE DELLA STRADA DEL FELLERINO. 70. ALTAZIONE DELLA STRADA DEL FELLERINO. 71. ALTAZIONE DELLA STRADA DEL FELLERINO. 72. ALTAZIONE DELLA STRADA DEL FELLERINO. 73. ALTAZIONE DELLA STRADA DEL FELLERINO. 74. ALTAZIONE DELLA STRADA DEL FELLERINO. 75. ALTAZIONE DELLA STRADA DEL FELLERINO. 76. ALTAZIONE DELLA STRADA DEL FELLERINO. 77. ALTAZIONE DELLA STRADA DEL FELLERINO. 78. ALTAZIONE DELLA STRADA DEL FELLERINO. 79. ALTAZIONE DELLA STRADA DEL FELLERINO. 80. ALTAZIONE DELLA STRADA DEL FELLERINO. 81. ALTAZIONE DELLA STRADA DEL FELLERINO. 82. ALTAZIONE DELLA STRADA DEL FELLERINO. 83. ALTAZIONE DELLA STRADA DEL FELLERINO. 84. ALTAZIONE DELLA STRADA DEL FELLERINO. 85. ALTAZIONE DELLA STRADA DEL FELLERINO. 86. ALTAZIONE DELLA STRADA DEL FELLERINO. 87. ALTAZIONE DELLA STRADA DEL FELLERINO. 88. ALTAZIONE DELLA STRADA DEL FELLERINO. 89. ALTAZIONE DELLA STRADA DEL FELLERINO. 90. ALTAZIONE DELLA STRADA DEL FELLERINO. 91. ALTAZIONE DELLA STRADA DEL FELLERINO. 92. ALTAZIONE DELLA STRADA DEL FELLERINO. 93. ALTAZIONE DELLA STRADA DEL FELLERINO. 94. ALTAZIONE DELLA STRADA DEL FELLERINO. 95. ALTAZIONE DELLA STRADA DEL FELLERINO. 96. ALTAZIONE DELLA STRADA DEL FELLERINO. 97. ALTAZIONE DELLA STRADA DEL FELLERINO. 98. ALTAZIONE DELLA STRADA DEL FELLERINO. 99. ALTAZIONE DELLA STRADA DEL FELLERINO. 100. ALTAZIONE DELLA STRADA DEL FELLERINO.

13. ADEGUAMENTO ED AMPLIAMENTO DELL'IMPIANTO D'ILLUMINAZIONE DEL
CIMITERO COMUNALE.



COMUNE DI S. SALVATORE DI FITALIA
(Provincia di Messina)

COROGRAFIA Scala 1:10,000



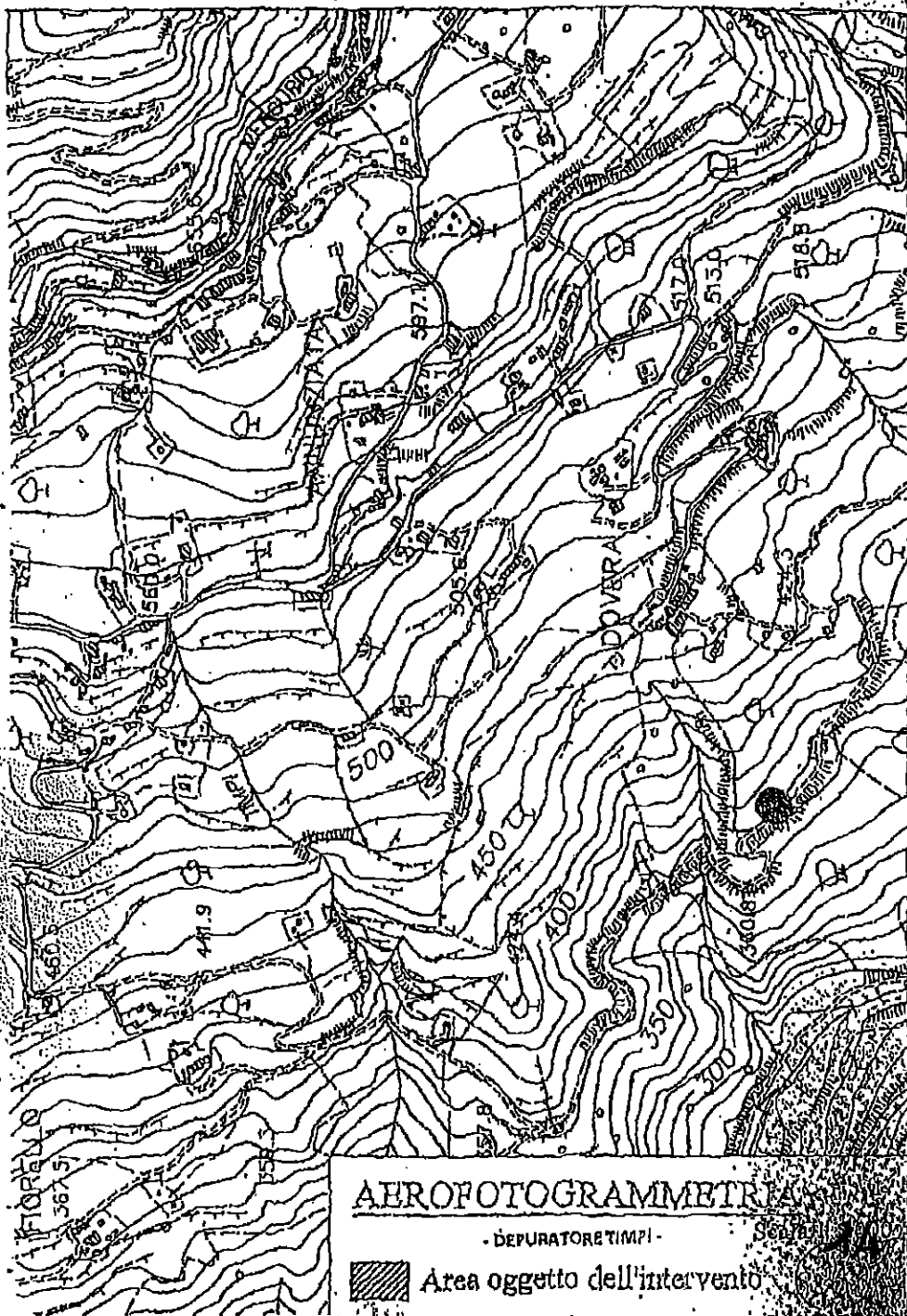


TOPOGRAFIA

CAVITÀ - Scala 1:10.000

Intervento

14



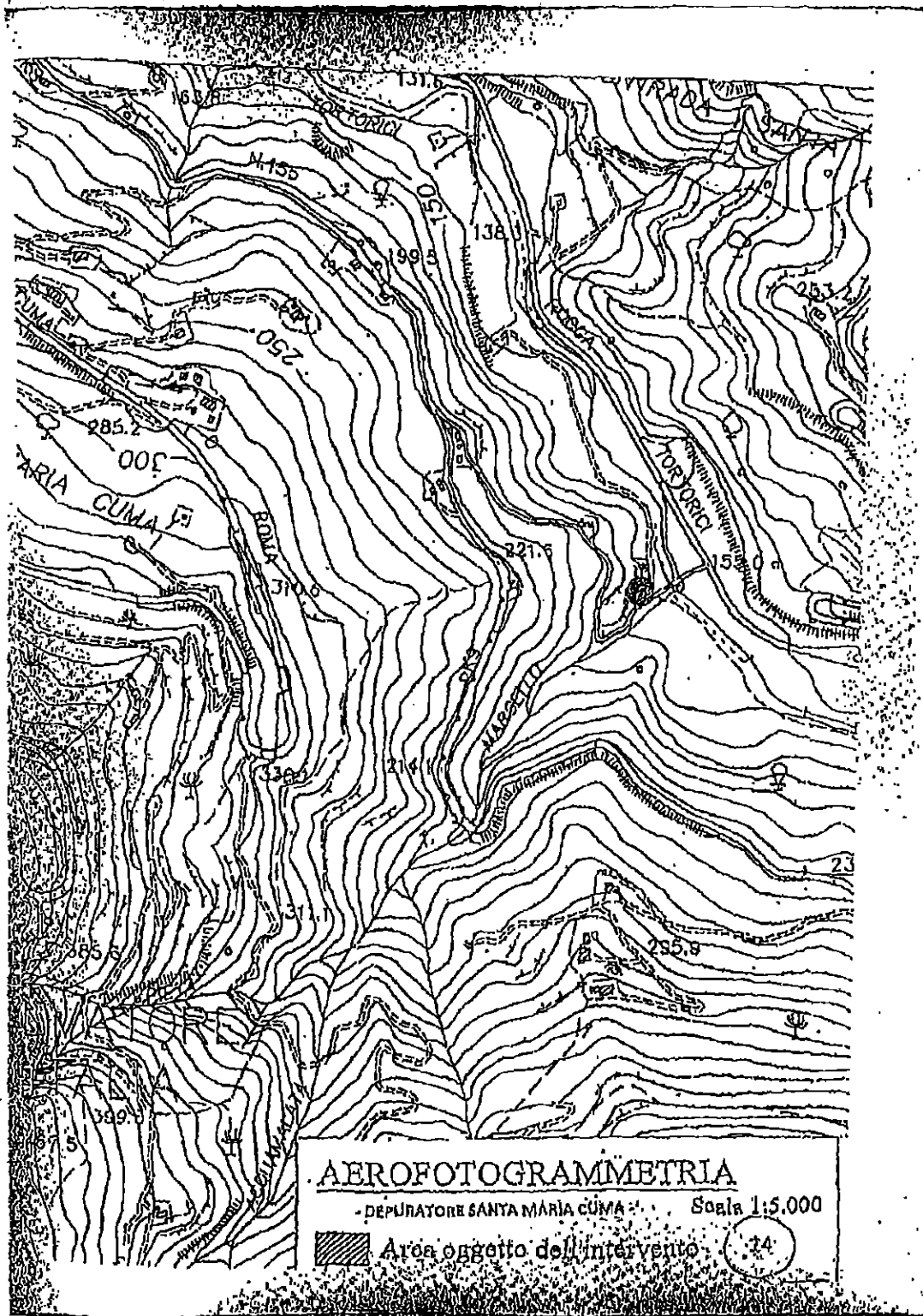
AEROFOTOGRAMMETRIA

- DEPURATORE TEMPI -

Scala 1:500



Area oggetto dell'intervento



AEROFOTOGRAMMETRIA

-DEPURATORE SANTA MARIA CÚMA- Scala 1:5.000

Area oggetto dell'intervento

24

15 LAVORI DI REALIZZAZIONE DI UN IMPIANTO FOTOVOLTAICO DA 25,00 KWp
PRESSO L'ISTITUTO COMPRENSIVO DI CONTIGNA SGRISERA.




16 LAVORI DI REALIZZAZIONE DI UN IMPIANTO FOTOVOLTAICO DA 10,21 KWp
PRESSO LA PIAZZA COMUNALE.



1. area di intervento
2. area di intervento
3. area di intervento
4. area di intervento
5. area di intervento
6. area di intervento
7. area di intervento
8. area di intervento
9. area di intervento
10. area di intervento
11. area di intervento
12. area di intervento
13. area di intervento
14. area di intervento
15. area di intervento
16. area di intervento

IL PROGETTO PER L'INCREMENTO DELL'EFFICIENZA ENERGETICA,
COGENERAZIONE E GESTIONE ENERGETICA PRESSO EDIFICI COMUNALI




Il progetto per l'incremento dell'efficienza energetica, co-
generazione e gestione energetica presso edifici comunali, è
realizzato in collaborazione con l'Ente Gestore dell'Energia
Comunale, che ha fornito le informazioni necessarie per la
realizzazione del progetto.

Il progetto è stato realizzato in collaborazione con l'Ente Gestore
dell'Energia Comunale, che ha fornito le informazioni necessarie
per la realizzazione del progetto.

Il progetto è stato realizzato in collaborazione con l'Ente Gestore
dell'Energia Comunale, che ha fornito le informazioni necessarie
per la realizzazione del progetto.



COROGRAFIA Scala 1:10.000


[illegible]

12. INQUALIFICAZIONE RECUPERO ED ARRODO VIE E PIAZZE DEL CENTRO
URBANO.



COMUNE DI S. SALVATORE DI FITALIA
(Provincia di Messina)

COROGRAFIA Scala 1:10,000




20. FUNZIONALIZZAZIONE DELL'EDIFICIO COMUNALE DI PIAZZA MATTARELLA
E RIQUALIFICAZIONE DEGLI SPAZI ANNESSI DA ADIBIRE A CENTRO SERVIZI
ALLA PERSONA PER RESIDENTI ED I VISITATORI.



COMUNE DI S. SALVATORE DI STABIA
(Provincia di Napoli)

COROGRAFIA 1:10.000



1. S. SALVATORE DI STABIA

2. S. SALVATORE DI STABIA

3. S. SALVATORE DI STABIA

4. S. SALVATORE DI STABIA

5. S. SALVATORE DI STABIA


6. S. SALVATORE DI STABIA

LA COSTRUZIONE AUDITORIUM ALL'APERTO DA REALIZZARE IN LARGO STAZIONE.




COMUNE DI S. SALVATORE DI FITALIA
(Provincia di Messina)

COROGRAFIA Scala 1:10.000




22. MANUTENZIONE, ADEGUAMENTO ED AMMODERNAMENTO STRADA DI
PENETRAZIONE AGRICOLA EXTRAURBANA DI COLLEGAMENTO TRA LA SP
D'ATTO ZAMORI.



PROGETTO DI MANUTENZIONE, ADEGUAMENTO ED AMMODERNAMENTO
DELLA STRADA C.D. S. MARIA ROMA SP 135
D'ATTO ZAMORI

23 SISTEMAZIONE E MANUTENZIONE STRADA DI PENETRAZIONE AGRICOLA VINA
- PIANO ARABE - PIANO MALTA - MONTI GIUDA.



21. LAVORI DI CONSOLIDAMENTO DEL VERSANTE GRAZIA - SCHISERA.



COMUNE DI S. SALVATORE DI ITALIA
(Provincia di Messina)

COROGRAFIA Scala 1:10.000




35 LAVORI DI CONSOLIDAMENTO DEL VERSANTE VALLONE PIETA' A PROTEZIONE
DEL CENTRO URBANO,

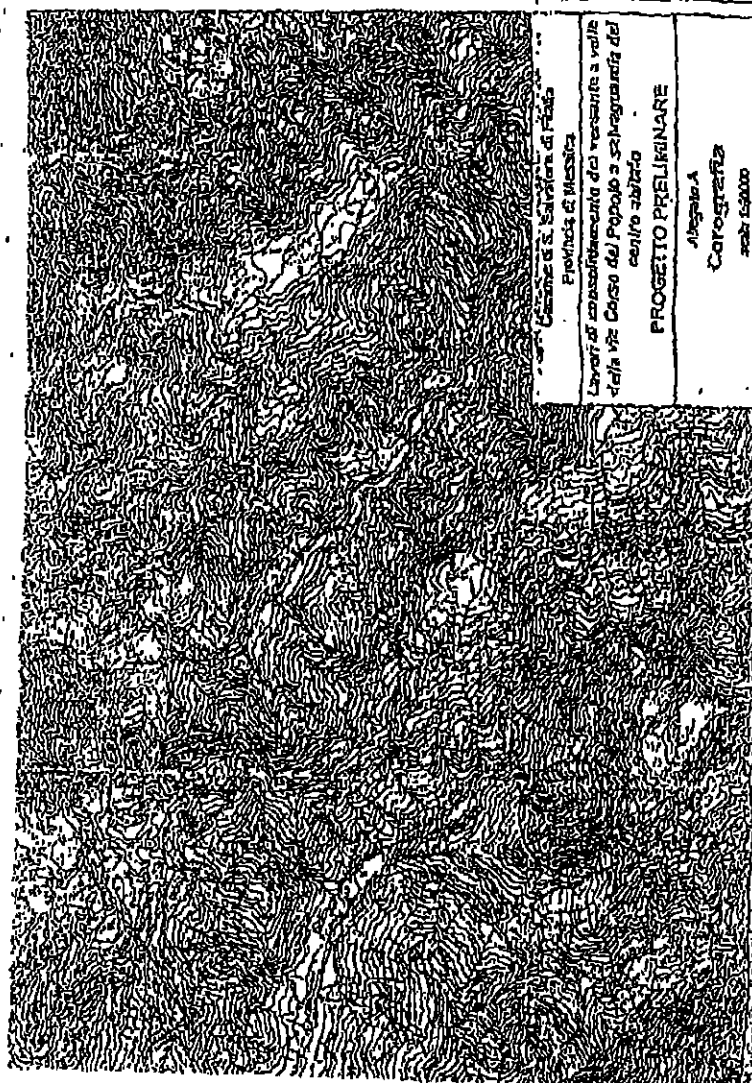


COMUNE DI S. SALVATORE DI NIPALIA
(Provincia di Messina)

COROGRAFIA Scala 1:10.000



26 LAVORI DI CONSOLIDAMENTO DEL VERSANTE A VALLE DELLA VIA CORSO DEL
POPOLO A SALVAGUARDIA DEL CENTRO ABITATO.

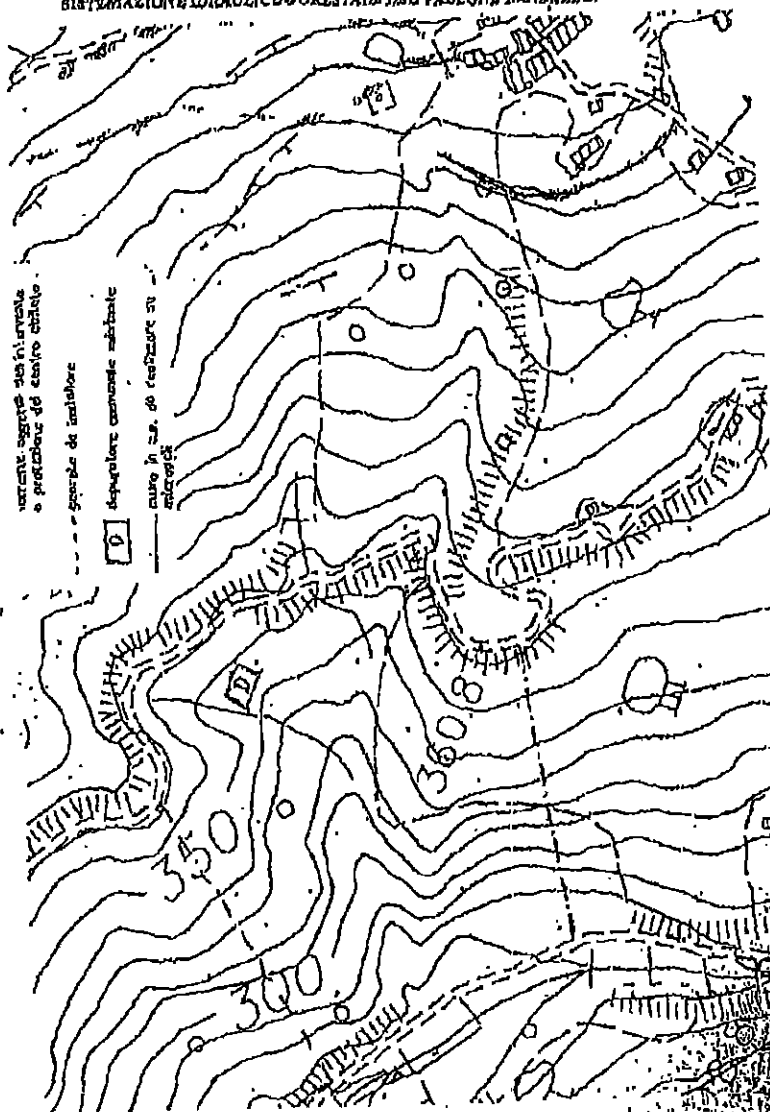


Comune di Salaparuta
Provincia di Messina
Lavori di consolidamento del versante a valle
della via Corso del Popolo a salvaguardia del
centro abitato
PROGETTO PRELIMINARE
Scala 1:5000

24. LAVORI DI CONSOLIDAMENTO E MESSA IN SICURTÀ DEL COSTONE
ROCCIOSO SOPRASTANTE LA CONTRADA SORISKA.



28 CONSOLIDAMENTO NUCLEO ABITATIVO C.D.A. BOVERA E LAVORI DI
SISTEMAZIONE IDRAULICO FORESTALE DEL VALLONE DI ANDAZZO.

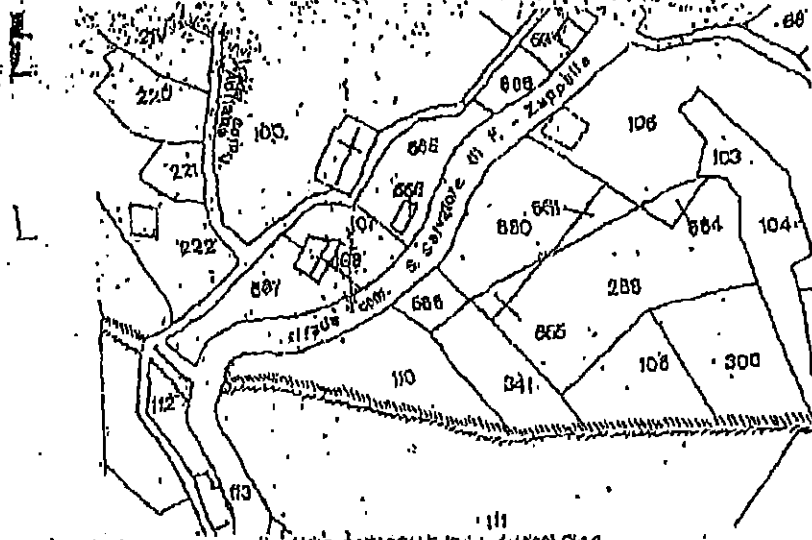


13. RIFACIMENTO CONDOTTA ADDUZIONALE E RETI IDRICHE INTERNE FRAZIONE
VERSANTE OVEST.

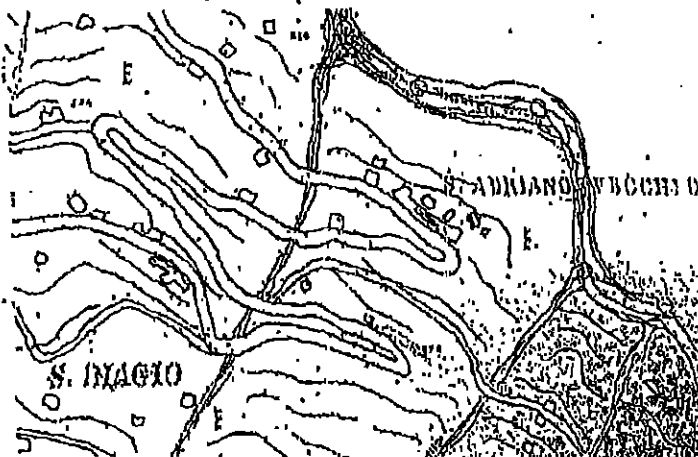
RIFACIMENTO CONDOTTA ADDUZIONE E RETI IDRICHE
INTERNE FRAZIONE VERSANTE OVEST



20. COMPLETAMENTO DELLA CITTA' S. ADRIANO.



STRALCIO CATASTALE (Scala 1:1000) Fog. 9.




STRALCIO STRUM. URBANISTICO

1. area di riserva per il futuro sviluppo urbano

2. area di riserva per il futuro sviluppo urbano

3. area di riserva per il futuro sviluppo urbano

34 REALIZZAZIONE DI UN CAMPO DI CALCETTO E DOCCIA A VALLE DI PIAZZA
SANTONIO.



1. PIANO DI PROGETTO

2. PIANO DI PROGETTO

3. PIANO DI PROGETTO

4. PIANO DI PROGETTO


5. PIANO DI PROGETTO

6. PIANO DI PROGETTO


7. PIANO DI PROGETTO



COROGRAFIA Scala 1:10.000



25 REALIZZAZIONE INTERDI METANIZZAZIONE



Spazio per la firma

1975 12 15

Il sottoscritto ha visto e ha approvato

il presente progetto di legge

in data 15/12/1975

Il sottoscritto ha visto e ha approvato

il presente progetto di legge

in data 15/12/1975

Il sottoscritto ha visto e ha approvato

il presente progetto di legge

in data 15/12/1975

Il sottoscritto ha visto e ha approvato

il presente progetto di legge

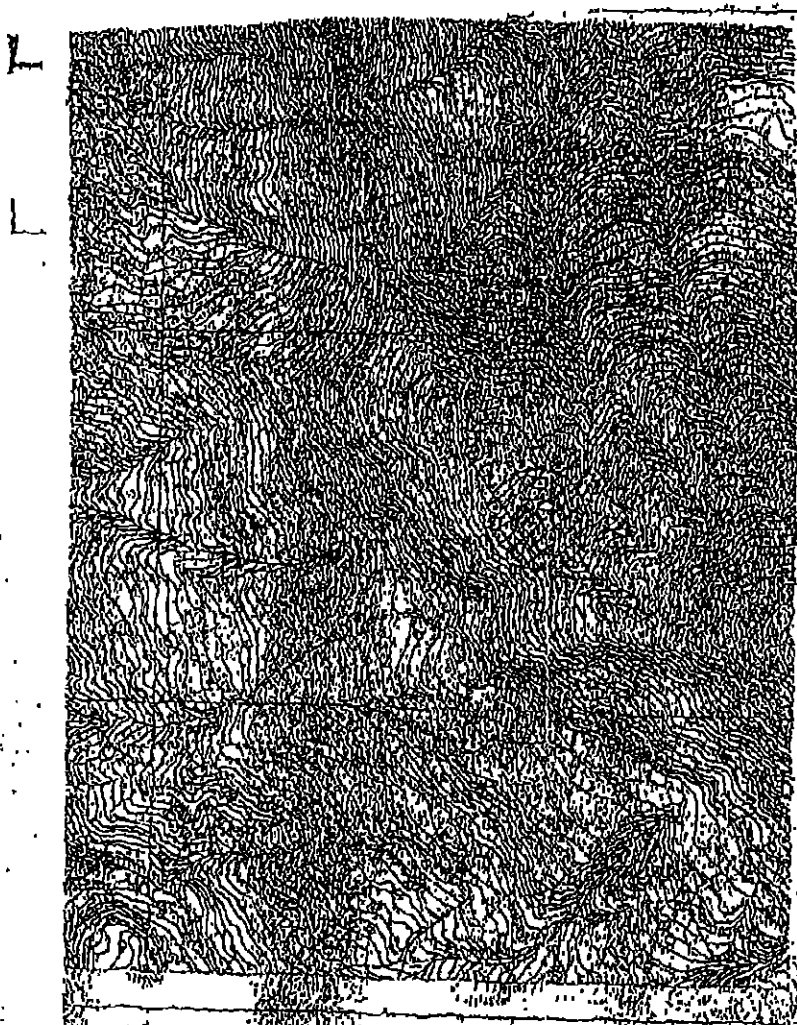
in data 15/12/1975

Il sottoscritto ha visto e ha approvato

il presente progetto di legge

in data 15/12/1975

34. COMPLETAMENTO E MIGLIORAMENTO CAMPO DI CALCIO.



Stralcio aerofotogrammetria in scala 1:10.000

1. L'ALTORELEVAZIONE DEL CAMPO DI CALCIO

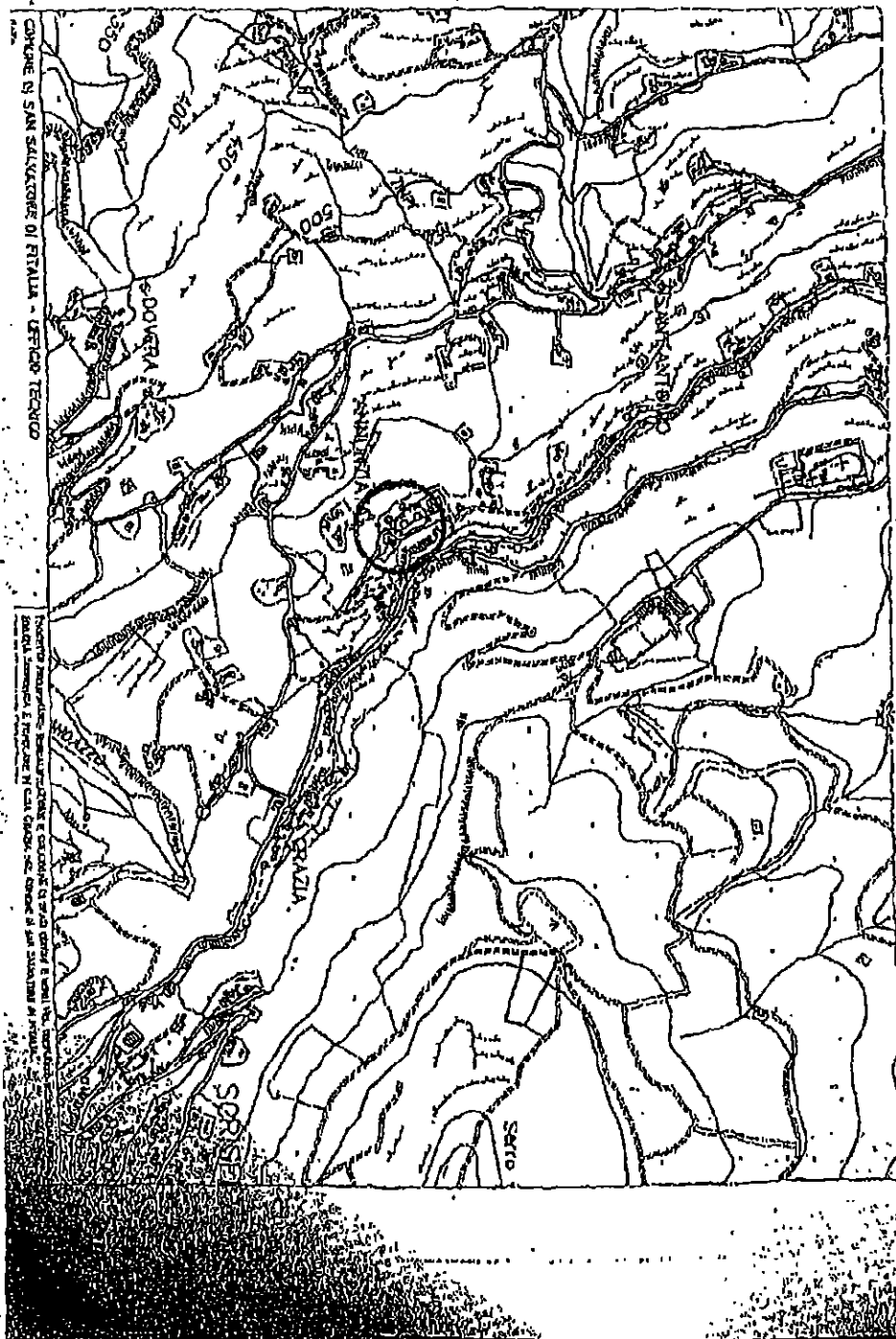
2. L'ALTORELEVAZIONE DEL CAMPO DI CALCIO

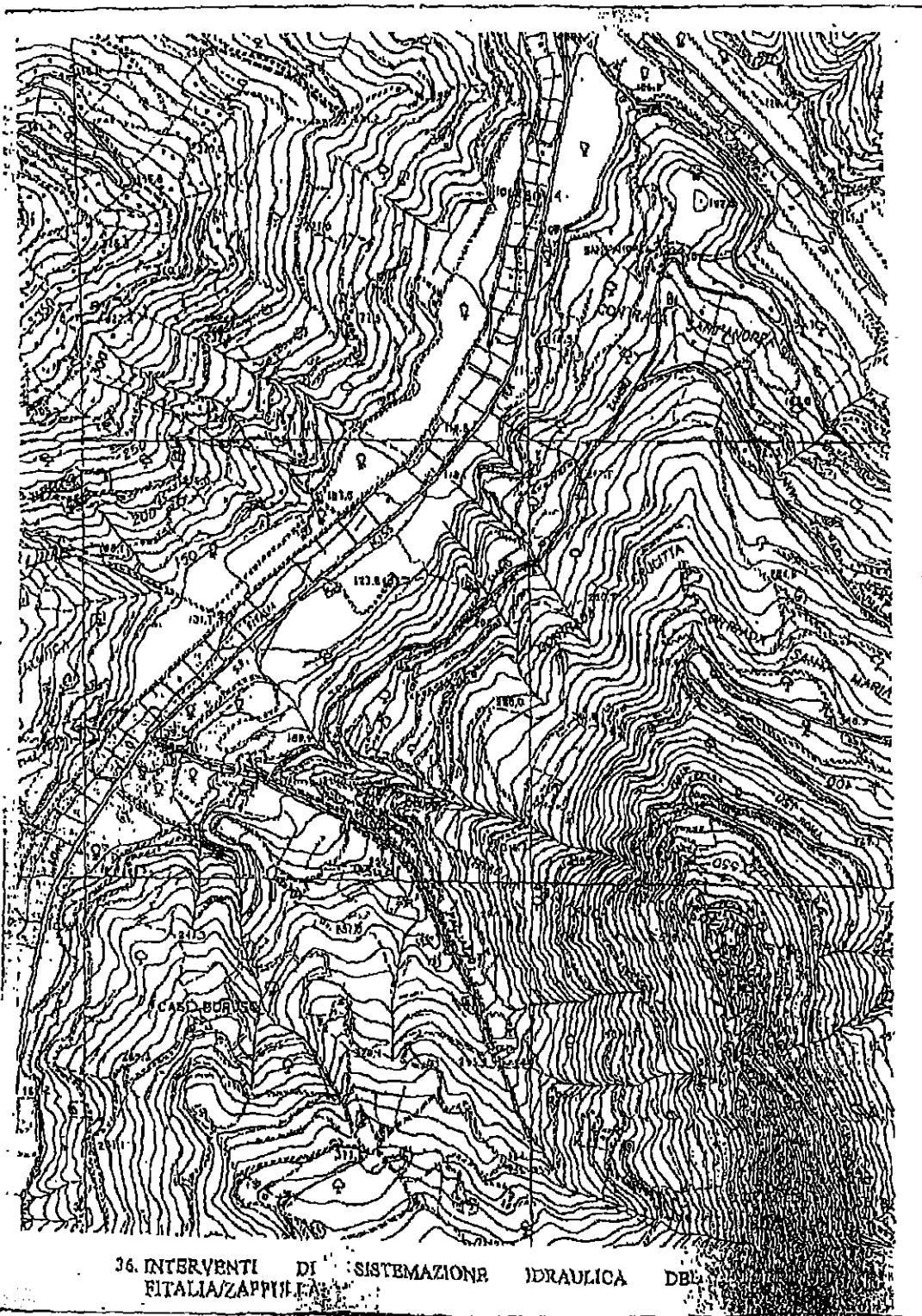
3. L'ALTORELEVAZIONE DEL CAMPO DI CALCIO

4. L'ALTORELEVAZIONE DEL CAMPO DI CALCIO


5. L'ALTORELEVAZIONE DEL CAMPO DI CALCIO

6. L'ALTORELEVAZIONE DEL CAMPO DI CALCIO





37. INTERVENTI DI ECO-EFFICIENZA E MIGLIORAMENTO DELLE PRESTAZIONI
ENERGETICHE DEGLI IMMOBILI COMUNALI.



1. Osservazioni sul territorio
2. Osservazioni sul territorio

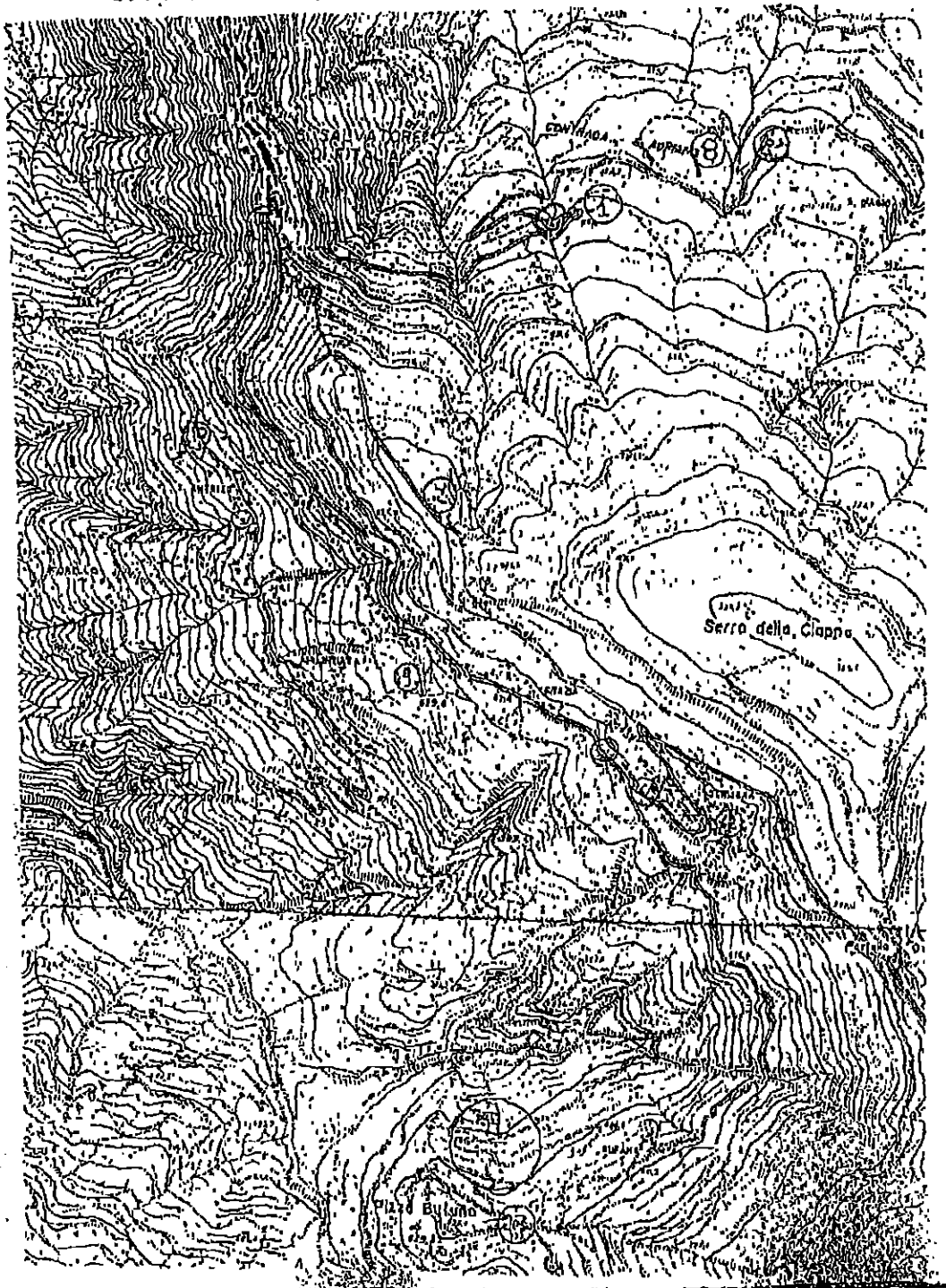
3. Osservazioni sul territorio

4. Osservazioni sul territorio

5. Osservazioni sul territorio

6. Osservazioni sul territorio


38. OTTIMIZZAZIONE DEI CONSUMI ENERGETICI DEGLI IMPIANTI DI
SOLLEVAMENTO ACQUE CON UTILIZZO DI FONTI DI ENERGIA RINNOVABILE.



39. RIQUALIFICAZIONE ENERGETICA DELLA PUBBLICA ILLUMINAZIONE NELLE
AREE RURALI DEL TERRITORIO COMUNALE.


Progetto di riqualificazione energetica della pubblica illuminazione nelle aree rurali del territorio comunale.

Progetto di riqualificazione energetica della pubblica illuminazione nelle aree rurali del territorio comunale.



[illegible]


1994-1995-1996-1997-1998-1999-2000-2001-2002-2003-2004-2005-2006-2007-2008-2009-2010-2011-2012-2013-2014-2015-2016-2017-2018-2019-2020-2021-2022-2023-2024-2025-2026-2027-2028-2029-2030-2031-2032-2033-2034-2035-2036-2037-2038-2039-2040-2041-2042-2043-2044-2045-2046-2047-2048-2049-2050-2051-2052-2053-2054-2055-2056-2057-2058-2059-2060-2061-2062-2063-2064-2065-2066-2067-2068-2069-2070-2071-2072-2073-2074-2075-2076-2077-2078-2079-2080-2081-2082-2083-2084-2085-2086-2087-2088-2089-2090-2091-2092-2093-2094-2095-2096-2097-2098-2099-2100-2101-2102-2103-2104-2105-2106-2107-2108-2109-2110-2111-2112-2113-2114-2115-2116-2117-2118-2119-2120-2121-2122-2123-2124-2125-2126-2127-2128-2129-2130-2131-2132-2133-2134-2135-2136-2137-2138-2139-2140-2141-2142-2143-2144-2145-2146-2147-2148-2149-2150-2151-2152-2153-2154-2155-2156-2157-2158-2159-2160-2161-2162-2163-2164-2165-2166-2167-2168-2169-2170-2171-2172-2173-2174-2175-2176-2177-2178-2179-2180-2181-2182-2183-2184-2185-2186-2187-2188-2189-2190-2191-2192-2193-2194-2195-2196-2197-2198-2199-2200-2201-2202-2203-2204-2205-2206-2207-2208-2209-2210-2211-2212-2213-2214-2215-2216-2217-2218-2219-2220-2221-2222-2223-2224-2225-2226-2227-2228-2229-2230-2231-2232-2233-2234-2235-2236-2237-2238-2239-2240-2241-2242-2243-2244-2245-2246-2247-2248-2249-2250-2251-2252-2253-2254-2255-2256-2257-2258-2259-2260-2261-2262-2263-2264-2265-2266-2267-2268-2269-2270-2271-2272-2273-2274-2275-2276-2277-2278-2279-2280-2281-2282-2283-2284-2285-2286-2287-2288-2289-2290-2291-2292-2293-2294-2295-2296-2297-2298-2299-2300-2301-2302-2303-2304-2305-2306-2307-2308-2309-2310-2311-2312-2313-2314-2315-2316-2317-2318-2319-2320-2321-2322-2323-2324-2325-2326-2327-2328-2329-2330-2331-2332-2333-2334-2335-2336-2337-2338-2339-2340-2341-2342-2343-2344-2345-2346-2347-2348-2349-2350-2351-2352-2353-2354-2355-2356-2357-2358-2359-2360-2361-2362-2363-2364-2365-2366-2367-2368-2369-2370-2371-2372-2373-2374-2375-2376-2377-2378-2379-2380-2381-2382-2383-2384-2385-2386-2387-2388-2389-2390-2391-2392-2393-2394-2395-2396-2397-2398-2399-2400-2401-2402-2403-2404-2405-2406-2407-2408-2409-2410-2411-2412-2413-2414-2415-2416-2417-2418-2419-2420-2421-2422-2423-2424-2425-2426-2427-2428-2429-2430-2431-2432-2433-2434-2435-2436-2437-2438-2439-2440-2441-2442-2443-2444-2445-2446-2447-2448-2449-2450-2451-2452-2453-2454-2455-2456-2457-2458-2459-2460-2461-2462-2463-2464-2465-2466-2467-2468-2469-2470-2471-2472-2473-2474-2475-2476-2477-2478-2479-2480-2481-2482-2483-2484-2485-2486-2487-2488-2489-2490-2491-2492-2493-2494-2495-2496-2497-2498-2499-2500-2501-2502-2503-2504-2505-2506-2507-2508-2509-2510-2511-2512-2513-2514-2515-2516-2517-2518-2519-2520-2521-2522-2523-2524-2525-2526-2527-2528-2529-2530-2531-2532-2533-2534-2535-2536-2537-2538-2539-2540-2541-2542-2543-2544-2545-2546-2547-2548-2549-2550-2551-2552-2553-2554-2555-2556-2557-2558-2559-2560-2561-2562-2563-2564-2565-2566-2567-2568-2569-2570-2571-2572-2573-2574-2575-2576-2577-2578-2579-2580-2581-2582-2583-2584-2585-2586-2587-2588-2589-2590-2591-2592-2593-2594-2595-2596-2597-2598-2599-2600-2601-2602-2603-2604-2605-2606-2607-2608-2609-2610-2611-2612-2613-2614-2615-2616-2617-2618-2619-2620-2621-2622-2623-2624-2625-2626-2627-2628-2629-2630-2631-2632-2633-2634-2635-2636-2637-2638-2639-2640-2641-2642-2643-2644-2645-2646-2647-2648-2649-2650-2651-2652-2653-2654-2655-2656-2657-2658-2659-2660-2661-2662-2663-2664-2665-2666-2667-2668-2669-2670-2671-2672-2673-2674-2675-2676-2677-2678-2679-2680-2681-2682-2683-2684-2685-2686-2687-2688-2689-2690-2691-2692-2693-2694-2695-2696-2697-2698-2699-2700-2701-2702-2703-2704-2705-2706-2707-2708-2709-2710-2711-2712-2713-2714-2715-2716-2717-2718-2719-2720-2721-2722-2723-2724-2725-2726-2727-2728-2729-2730-2731-2732-2733-2734-2735-2736-2737-2738-2739-2740-2741-2742-2743-2744-2745-2746-2747-2748-2749-2750-2751-2752-2753-2754-2755-2756-2757-2758-2759-2760-2761-2762-2763-2764-2765-2766-2767-2768-2769-2770-2771-2772-2773-2774-2775-2776-2777-2778-2779-2780-2781-2782-2783-2784-2785-2786-2787-2788-2789-2790-2791-2792-2793-2794-2795-2796-2797-2798-2799-2800-2801-2802-2803-2804-2805-2806-2807-2808-2809-2810-2811-2812

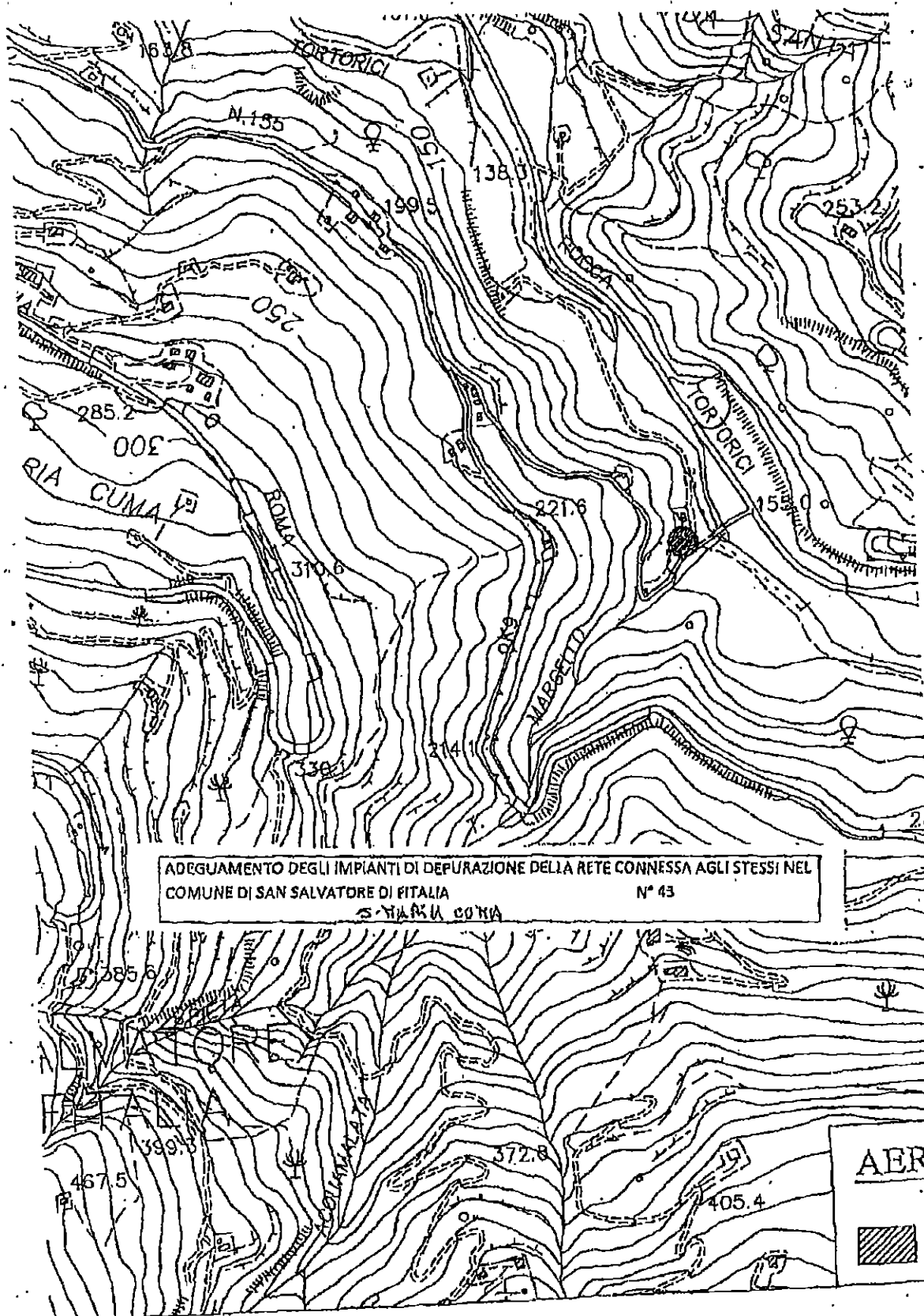


RIQUALIFICAZIONE E VALORIZZAZIONE
DEGLI SPAZI DEL CENTRO STORICO

N° 41

...RIVIERA DELLA STIVADA RURALE DENOMINATA, ORNI-PIANO MAZZA.
COLLA-RÓCCA DI PIETRA GIUDA-CHIAROMONTE E PIZZO CUFINO N° 42






ADGUAMENTO DEGLI IMPIANTI DI DEPURAZIONE DELLA RETE CONNESSA AGLI STESSI NEL
 COMUNE DI SAN SALVATORE DI FITALIA
 S. MARIA CONA

N° 43

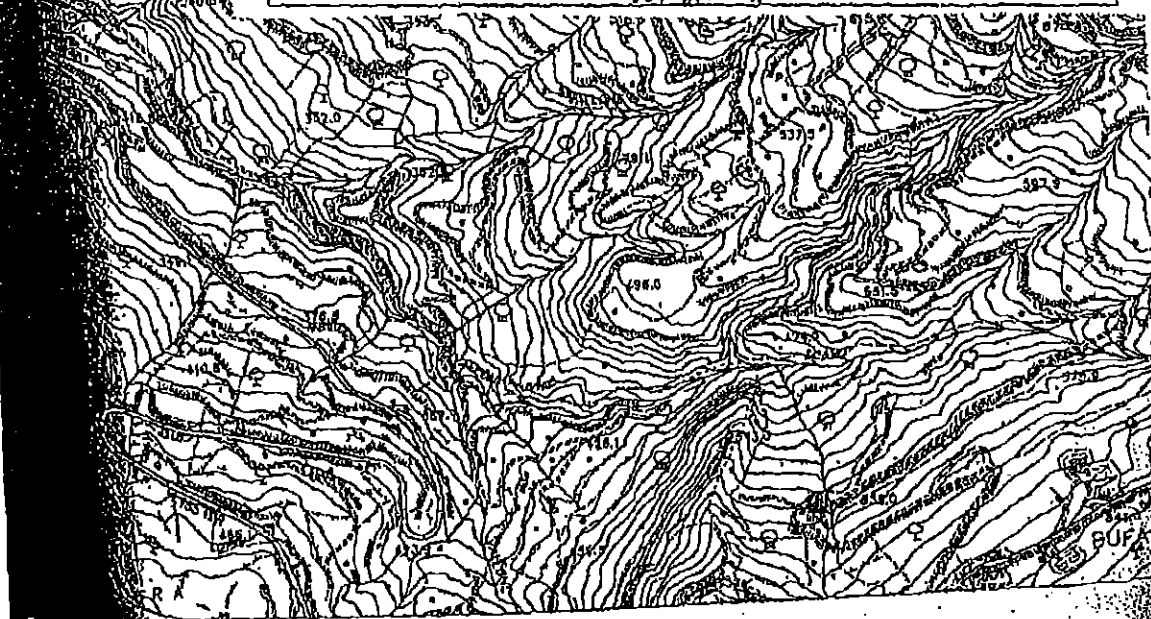
AEROC

A

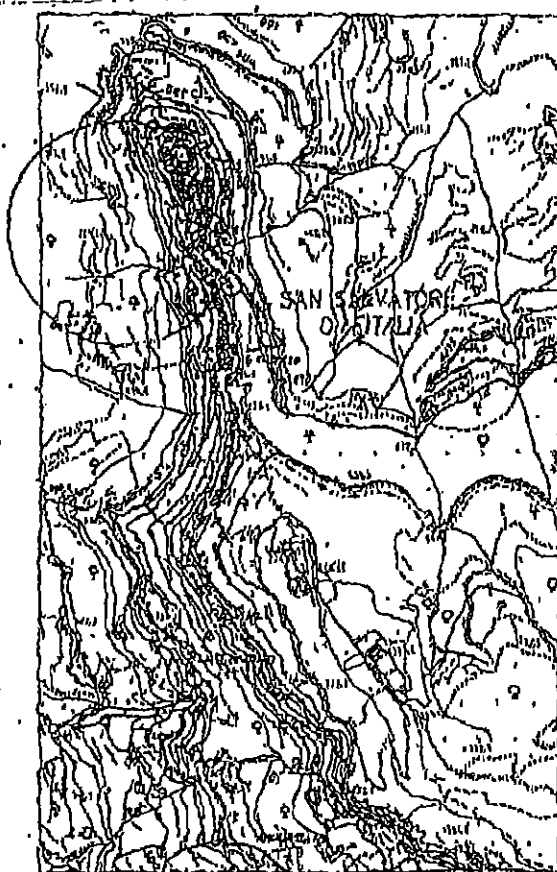


ADEGUAMENTO DEGLI IMPIANTI DI DEPURAZIONE DELLA RETE CONNESSA AGLI STESSI NEL
COMUNE DI SAN SALVATORE DI FITALIA N° 43

via BORDINO



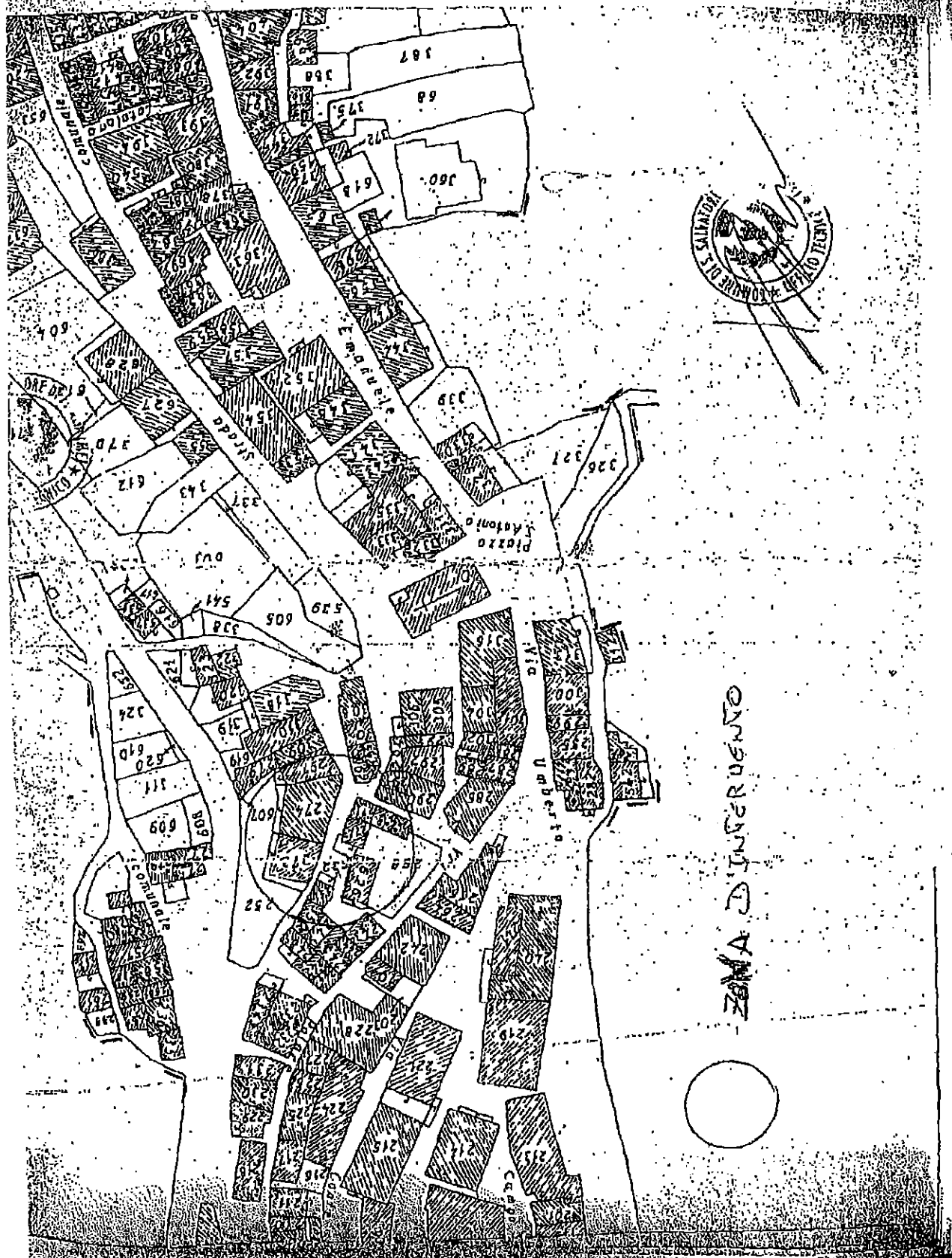
44. MITIGAZIONE DEL RISCHIO GEOMORFOLOGICO MEDIANTE CONSOLIDAMENTO E REGIMENTAZIONE
DELLE ACQUE DEL VERSANTE NORD/OVEST A PROTEZIONE DEL CENTRO ABITATO



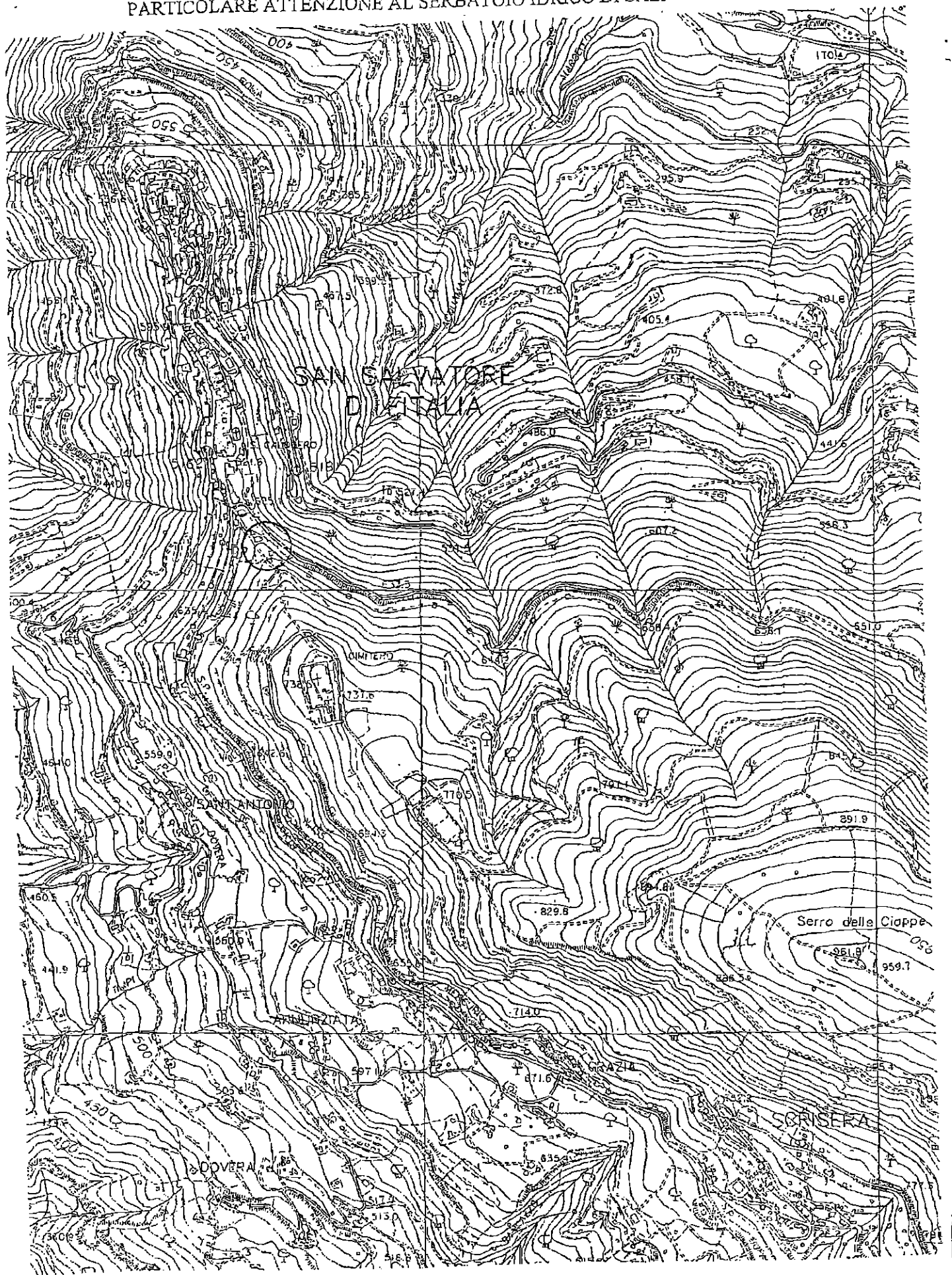
Area Intervento

Scala 1:10000

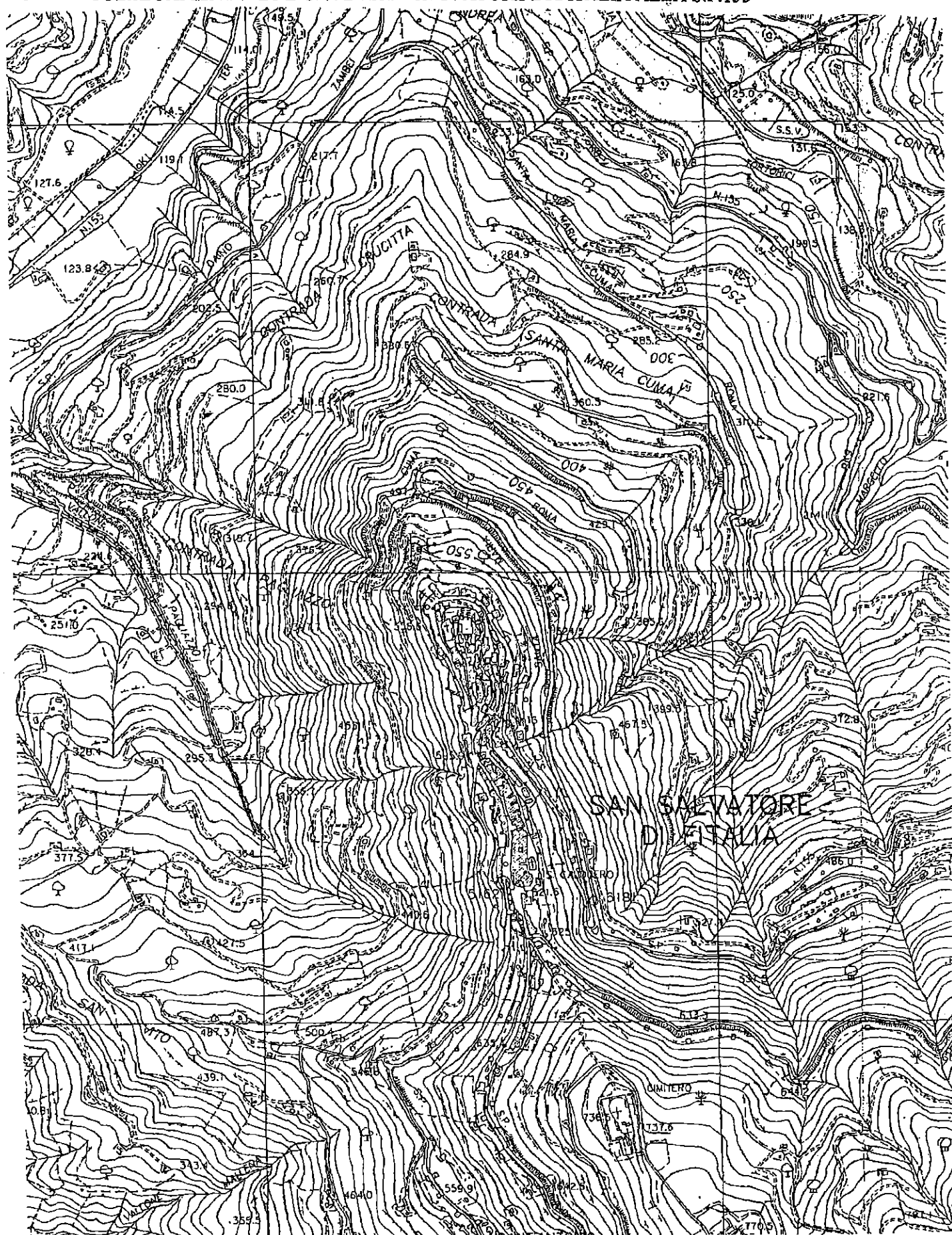




46. INTERVENTI DI SISTEMAZIONE DELL'IMPIANTO IDRICO COMUNALE CON
PARTICOLARE ATTENZIONE AL SERBATOIO IDRICO DI SALITA CIMITERO.




47. LAVORI DI MANUTENZIONE STRAORDINARIA, MESSA IN SICUREZZA DI ALCUNI TRATTI E REGIMENTAZIONE ACQUE METEORICHE DELLA STRADA DI COLLEGAMENTO DEL C.U. DI SAN SALVATORE DI FITALIA ALLA S.P.155



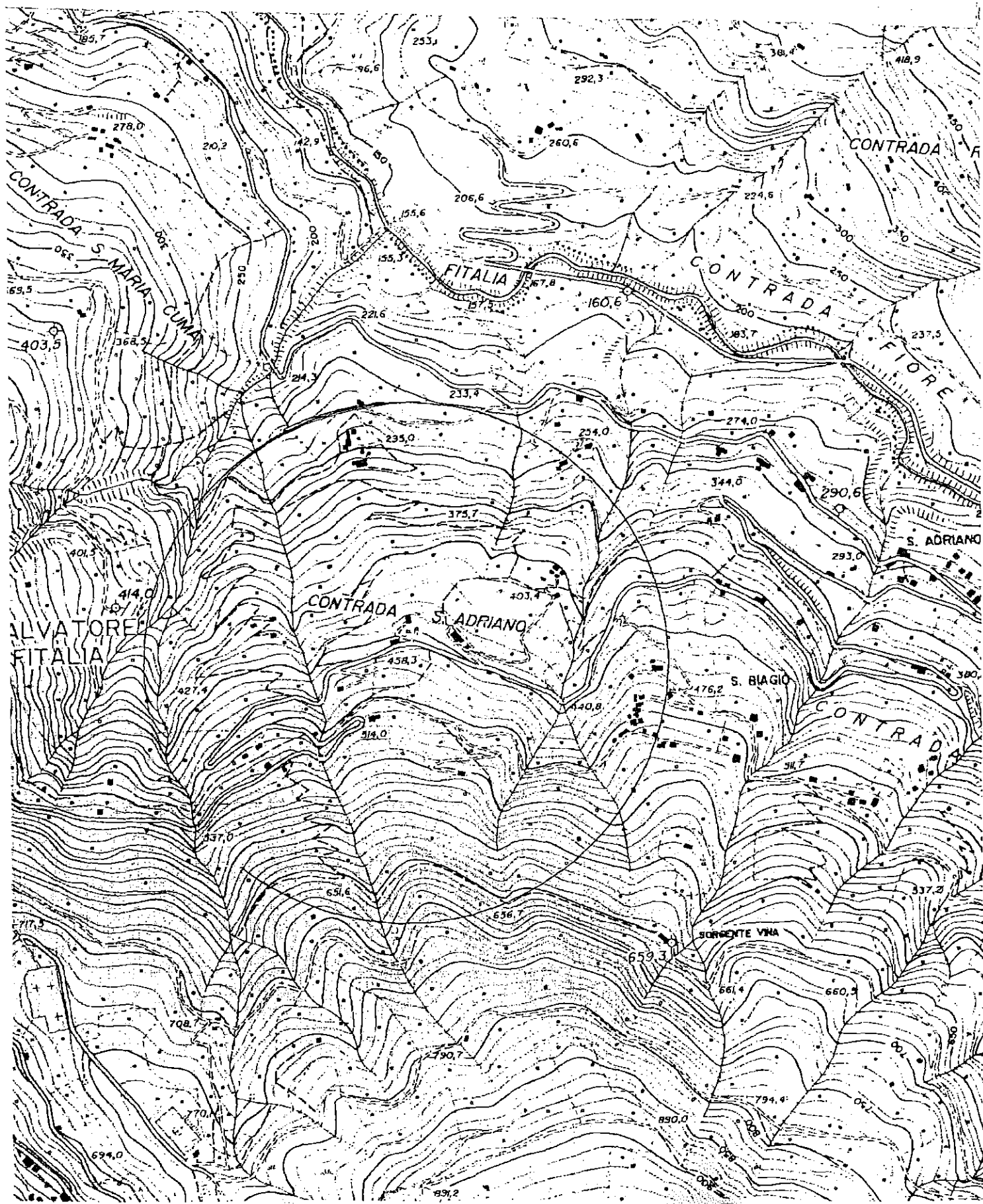
48.

INTERVENTO DI ECO-EFFICIENZA E MIGLIORAMENTO DELLE PRESTAZIONI
ENERGETICHE DEL PALAZZO MUNICIPALE DEL COMUNE DI SAN
SALVATORE DI FITALIA.



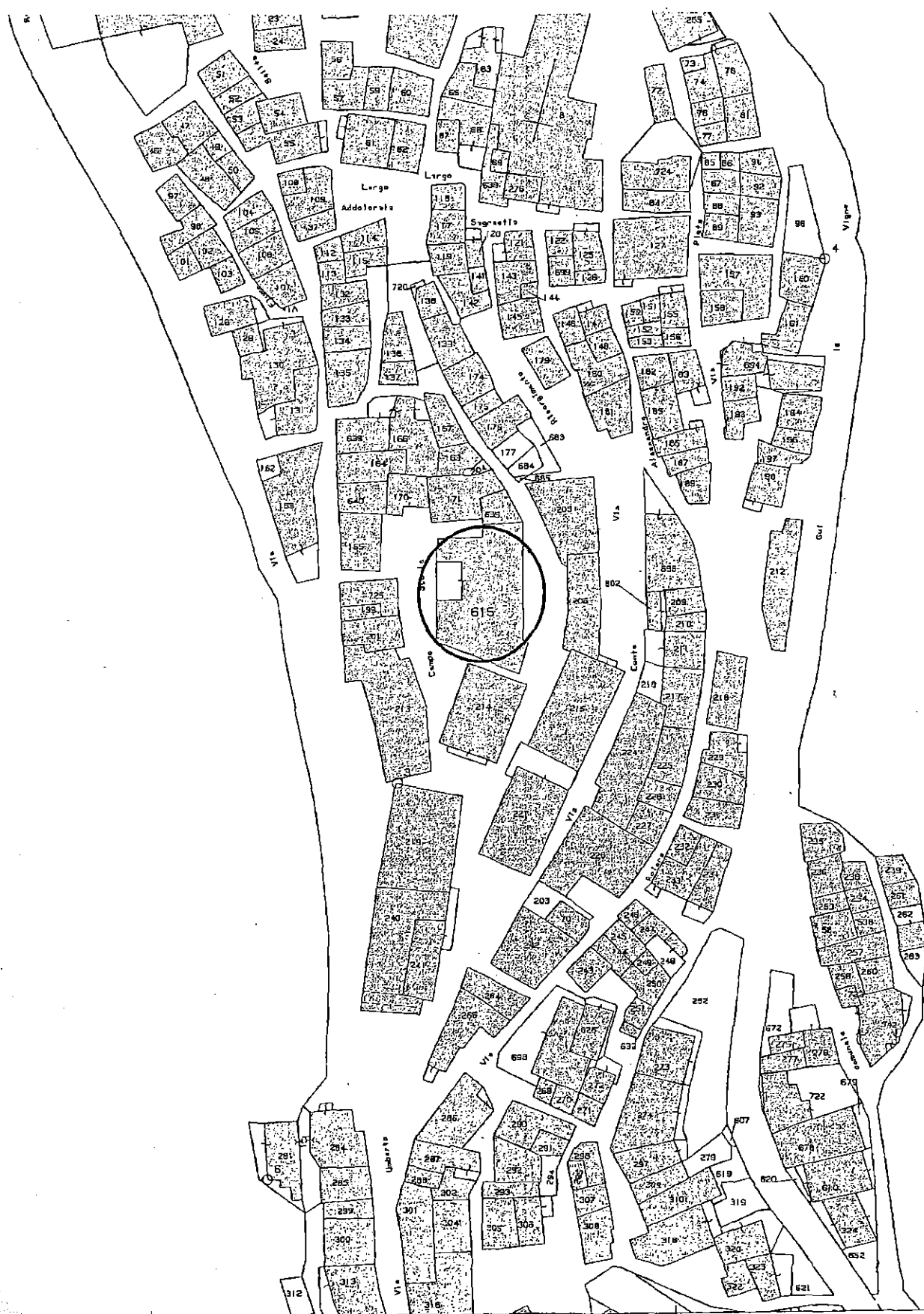
49.

LAVORI DI CONSOLIDAMENTO E REGIMENTAZIONE ACQUE IN LOCALITA' SANT'ADRIANO CLASSIFICATA AD ALTO RISCHIO IDROGEOLOGICO.



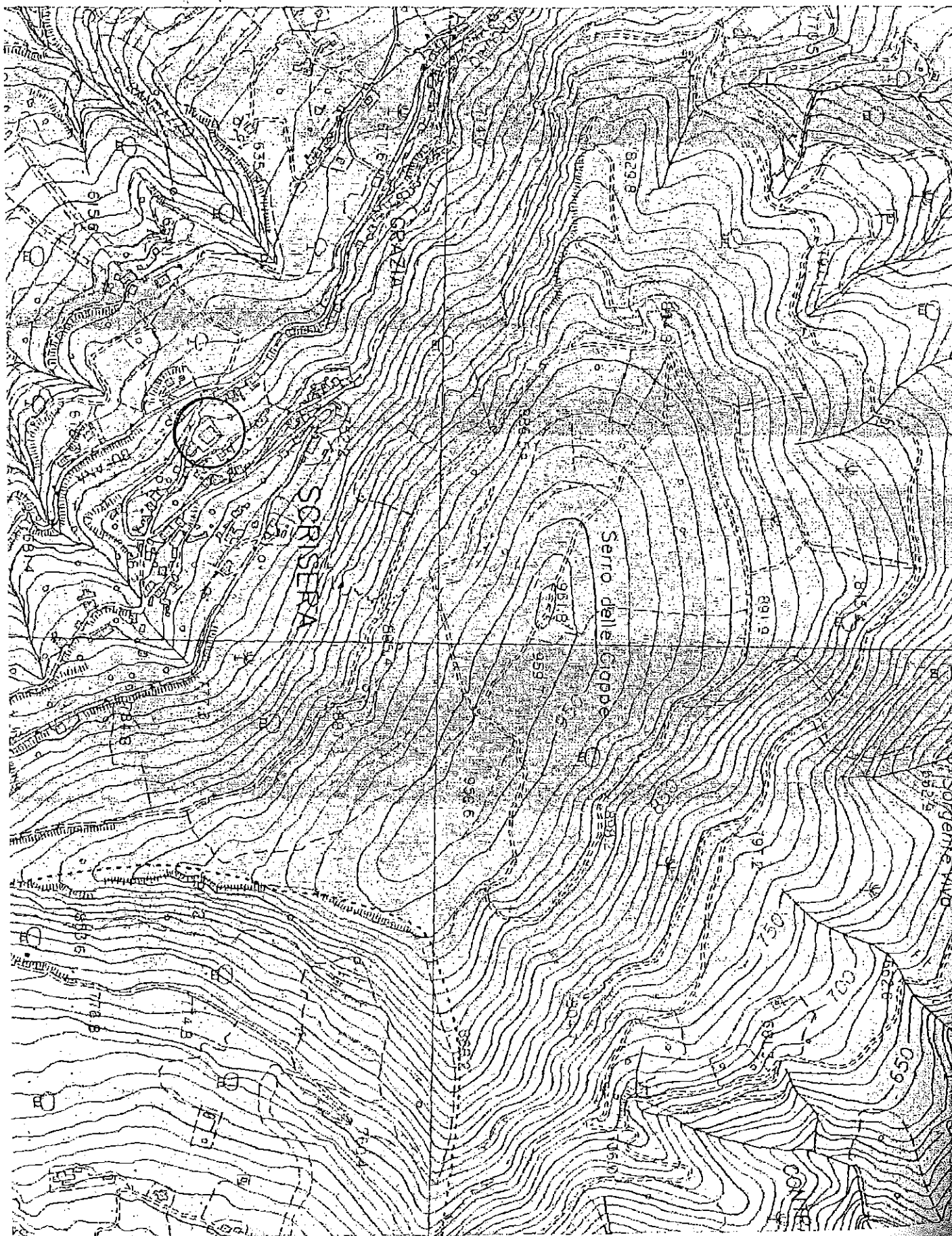
50.

INTERVENTI DI RISTRUTTURAZIONE E ADEGUAMENTO SISMICO
DELL'EDIFICIO SCOLASTICO D' ISTRUZIONE SECONDARIA E DI I° GRADO IN
VIA COLONNELLO MUSARRA.




51.

INTERVENTI PER LA RIDUZIONE DEI CONSUMI ENERGETICI DEGLI UFFICI COMUNALI PERIFERICI DI CONTRADA SCRISERA.



52.

LAVORI DI RISPARMIO ENERGETICO, CON REALIZZAZIONE DI UN SISTEMA DI TELEGESTIONE DELL'IMPIANTO DI PUBBLICA ILLUMINAZIONE DEL COMUNE DI SAN SALVATORE DI FITALIA.



SCHEDA 1 : PROGRAMMA TRIENNALE DELLE OPERE PUBBLICHE 2018/2020

QUADRO DELLE RISORSE DISPONIBILI

Tipologie risorse	Arco temporale di validità del programma			Importo Totale
	Disponibilità finanziaria 2019	Disponibilità finanziaria 2020	Disponibilità finanziaria 2021	
Entrate aventi destinazione vincolata per legge				
Entrate acquisite mediante contrazione di mutuo	150			150,00
Entrate acquisite mediante apporti di capitali privati		813,00		813,00
Trasferimento di immobili ex art. 19, comma 16, legge n. 109/94, nel testo coordinato con la L.R. 07/02 e s.m.i.				
Stanziamenti di bilancio				
Altro (1)	29.558,80	2.336,61	1.539,61	33.435,02
Totali	42.222,90	5.449,61	1.539,61	49.212,12

Il Responsabile del Programma

Ing. Michele Gatto



SCHEDA 2: PROGRAMMA TRIENNALE DELLE OPERE PUBBLICHE ANNO 2019/2021 DEL COMUNE DI SAN SALVATORE DI FITALIA
ARTICOLAZIONE DELLA COPERTURA FINANZIARIA

N(1)	Cod. int. Amm(2)	Codice ISTAT			Tip. (3)	Cat. (3)	Descrizione dell'intervento	Anno			Cessione	
		Reg.	Prov.	Com.				2019	2020	2021	Imm. (S/N)	App.cap. privato
1	0	19	83	82	1	A01-02	Progetto per la realizzazione di una elisuperficie H24 nel comune di San Salvatore di Fitalia	400,00				Tip. (5)
2	0	19	83	82	1	A03-99	Ammodernamento ed efficientamento energetico degli impianti di illuminazione pubblica	150,00				
3	0	19	83	82	1	A05-09	recupero del patrimonio edilizio dismesso all'interno dei centri storici da destinare a servizi integrati (bottega nebrodi)	1500,00				
4	0	19	83	82	1	A02-05	Interventi di consolidamento e messa in sicurezza del versante a valle del Santuario di San Calogero e della Via Corso del Popolo, a protezione delle abitazioni soprastanti	1500,00				
5	0	19	83	82	1	A02-05	interventi di consolidamento e messa in sicurezza del versante a valle della Via Grazia a salvaguardia della strada e delle abitazioni soprastanti	2000,00		500		
6	0	19	83	82	1	A02-05	interventi di consolidamento e messa in sicurezza del versante a valle della Via Roma a salvaguardia della strada e delle abitazioni soprastanti	2000,00				
7	0	19	83	82	1	A02-05	Lavori di consolidamento e messa in sicurezza dell'area ovest del centro abitato in prossimità della piazza san Antonio e sistemazione dell'assetto idrogeologico ed ambientale del versante a valle. Lavori di ripristino dell'assetto ambientale ed idrogeologico del versante in località Chiaromonte	1500,00				
8	0	19	83	82	1	A02-05	realizzazione di una compostiera di comunità nella C/da Chiaromonte, con annessa isola ecologica	1383,00				
9	0	19	83	82	1	E10-99		1500,00				

10	0	19	83	82	1	E10-99	realizzazione di una piattaforma logistica per la raccolta, stoccaggio e trasformazione degli scarti agroforestali per la produzione diagripellet da destinare all'autoconsumo dei fabbisogni energetici degli immobili comunali, con annessi impianti di cogenerazione e trigenerazione	1200,00					
11	0	19	83	82	1	A04-40	Opere d'urbanizzazione ed infrastrutture del piano per insediamenti produttivi in c/da S. Maria Cuma	2.000,00	610,00				
12	0	19	83	82	3	A01-1	Ammodernamento e riqualificazione della strada del pellegrino	900,00					
13	0	19	83	82	1	A03-6	Adeguamento ed ampliamento dell'impianto d'illuminazione del cimitero comunale					200,00	99
14	0	19	83	82	1	A02-99	Completamento rete fognante e dei depuratori	500,00	1000,00				
15	0	19	83	82	1	A03-6	Lavori per la realizzazione di un impianto fotovoltaico da 25,00 KWP presso l'istituto comprensivo di contrada Scrisera					191,00	1
16	0	19	83	82	1	A03-6	Lavori per la realizzazione di un impianto fotovoltaico da 40,32 KWP presso la palestra comunale					301,00	1
17	0	19	83	82	1	E10-99	Progetto per l'incremento dell'efficienza energetica, cogenerazione e gestione energetica presso edifici comunali					121,00	1
18	0	19	83	82	3	A01-01	Recupero ed arredo zona circostante chiesa S.S. Salvatore	704,72					
19	0	19	83	82	3	A01-01	Riqualificazione recupero ed arredo vie e piazze del centro urbano	326,00					
20	0	19	83	82	3	A01-01	Rifunzionalizzazione dell'edificio comunale di Piazza Mattarella e riqualificazione degli spazi annessi da adibire a centro servizi alla persona per i residenti ed i visitatori	752,27					
21	0	19	83	82	1	A05-12	Costruzione auditorium all'aperto da realizzare in largo Stazzone	877,47					
22	0	19	83	82	7	A01-01	Manutenzione, adeguamento ed ammodernamento strada di penetrazione agricola extraurbana di collegamento tra la SP 155 e la SP Daino Zambri	580,30					

23	0	19	83	82				Sistemazione e manutenzione strada di penetrazione agricola vina-piano arasi-piano mazzo-monte Giuda	1000,00	1.039,61	1.039,61	
24	0	19	83	82	1	A02-05		Lavori urgenti di consolidamento del versante Grazia-Scrisera	771,7			
25	0	19	83	82	1	A02-05		Lavori di consolidamento del versante vallone Pietà a protezione del centro urbano	2.300,00			
26	0	19	83	82	1	A02-05		Lavori di consolidamento del versante a valle della via Corso del Popolo a salvaguardia del centro abitato	491			
27	0	19	83	82	1	A02-05		Lavori di consolidamento e messa in sicurezza del costone roccioso soprastante la contrada Scrisera	1.320,00			
28	0	19	83	82	1	A02-05		Consolidamento nucleo abitato c/da Dovera e lavori di sistemazione idraulico-forestale del vallone Randazzo	1.300,00			
29	0	19	83	82	4	A02-15		Rifacimento condotta adduzione e reti idriche interne frazioni versante ovest	1.560,00			
30	0	19	83	82	8	A05-31		Completamento della Chiesa S. Adriano	387,98			
31	0	19	83	82	1	A05-12		Realizzazione di un campo di calcetto e bocce a valle di piazza S. Antonio	414,34			
32	0	19	83	82	7	E10-99		Opere di mantenimento e miglioramento forestale	100,00			
33	0	19	83	82	1	E10-99		Realizzazione rete metanizzazione			1.655,32	1
34	0	19	83	82	8	A05-12		Completamento e miglioramento campo di calcio	480,02			
35	0	19	83	82	1	A01-01		Riqualificazione e creazione di spazi comuni e verdi nel complesso residenziale di edilizia economica e popolare nella c/da Grazia di questo Comune	358,27			
36	0	19	83	82	1	A02-05		Interventi di sistemazione idraulica del Torrente Fitalia/Zappulla	45,00	600,00		
37	0	19	83	82	1	A03-06		Interventi di Eco-Efficienza e miglioramento delle prestazioni energetiche degli immobili comunali	88,00	700,00		
38	0	19	83	82	1	A03-06		Ottimizzazione dei consumi energetici degli impianti di sollevamento acque con utilizzo di fonti di energia rinnovabile	86,00	500,00		

39	0	19	83	82	1	A03-06	Riqualificazione energetica della pubblica illuminazione nelle aree rurali del territorio comunale	43,00	400,00				
40	0	19	83	82	1	A03-06	Riqualificazione energetica della pubblica illuminazione dell'intero territorio comunale	53,00	600,00				
41	0	19	83	82	4	A05-09	Recupero e riqualificazione degli spazi del Centro Storico, nell'area della Chiesa del S.S. Salvatore	970,00					
42	0	19	83	82	4	A01-01	Lavori ristrutturazione della strada rurale denominata Omi, Piano Mazza, Colla, Roca di Pietra giuda, Chiaromonte Pizzo Cufino, necessaria per l'accesso ai terreni agricoli e forestali	645,00					
43	0	19	83	82	7	E10-99	Adeguamento degli impianti di depurazione della rete connessa agli stessi nel comune di San Salvatore di Fitalia	419,83					
44	0	19	83	82	1	A02-05	Mitigazione del rischio geomorfologico mediante consolidamento e regimentazione delle acque del versante Nord/Ovest a protezione del centro abitato	2.900,00					
45	0	19	83	82	1	A05-09	Lavori per la realizzazione di un centro per anziani	1.840,00					
46	0	19	83	82	3	A02-15	Interventi di sistemazione dell'impianto idrico comunale con particolare attenzione al serbatoio idrico di salita cimitero	460,00					
47	0	19	83	82	7	A01-01	lavori di manutenzione straordinaria, messa in sicurezza di alcuni tratti e regimentazione acque meteoriche della strada di collegamento del C.U. di San Salvatore di Fitalia alla s.p.155	1.500,00					
48	0	19	83	82	1	A03-06	Interventi di eco-efficienza e miglioramento delle prestazioni energetiche del palazzo municipale del Comune di San Salvatore di Fitalia	240,00					
49	0	19	83	82	1	A02-05	Lavori di consolidamento e regimentazione acque in località S.Adriano classificata ad alto rischio idrogeologico	680,00					

50		0	19	83	82	4	A05-08	Interventi di ristrutturazione e adeguamento sismico dell'edificio scolastico d'istruzione secondaria e di 1° grado in Via Colonnello Musarra	730,00							
51		0	19	83	82	1	A03-06	Interventi per la riduzione dei consumi energetici degli uffici comunali periferici di C/da Scrisera	346,00							
52		0	19	83	82	1	A03-06	Lavori di risparmio energetico, con realizzazione di sistema di telegestione dell'impianto di pubblica illuminazione del Comune di San Salvatore di Fitalia	920,00							
Totali €									42.222,90	5.449,61	1.539,61				2.468,32	

Il Responsabile del Programma

Ing. Michele Gatto



SCHEDA 2B : PROGRAMMA TRIENNALE DELLE OPERE PUBBLICHE ANNO 2019/2021 DEL COMUNE DI SAN SALVATORE DI FITALIA

Elenco degli immobili da trasferire art. 53, comma 6, del D.Lgs n. 163/2006 e s.m.i. nel testo coordinato con la L.R. 12/2011.

Elenco degli immobili da trasferire art. 53, comma 6, del D.Lgs. 163/2006 e s.m.i. coordinata con la L.R. 12/2011.			Arco temporale di validità del programma		
Riferimento intervento (1)	Descrizione immobile	Solo diritto di superficie	Piena proprietà	valore stimato	
				anno 2019	anno 2020 anno 2021
			Totale		

Il Responsabile del programma
Ing. Michele Gatto



SCHEDA 3: PROGRAMMA TRIENNALE DELLE OPERE PUBBLICHE ANNO 2019/2021 DEL COMUNE DI SAN SALVATORE DI FITALIA

ELENCO ANNUALE 2019

Codice int. C.U.I. (2)	Descrizione dell'intervento	Responsabile del Procedimento		Importo annuità	Importo totale int.	Finalità (3)	Conformità		Priorità (4)	Stato	Tempi di esecuzione	
		Cognome	Nome				Urb (S/N)	Amb (S/N)			Trim./anno	Trim./anno
Amm. (1)										approvata	In. Lav	fin. Lav.
1	Progetto per la realizzazione di una elisuperficie H24 nel comune di San Salvatore di Fitalia	Gatto	Michele	400	400,00	MIS	S	S	1	PE	1^2017	2^2019
2	Lavori urgenti consolidamento versante Grazia-Scrisera	Gatto	Michele	771,70	771,70	CPA	S	S	1	PE	1^2019	4^2019
3	Lavori di completamento del consolidamento del versante vallone Pietà a protezione del centro urbano	Gatto	Michele	2.600,00	2.600,00	CPA	S	S	1	SF	1^2019	4^2019
4	Ammodernamento ed efficientamento energetico degli impianti di illuminazione pubblica	Gatto	Michele	150,00	150,00	EFF	S	S	1	SF	1^2019	4^2019
5	recupero del patrimonio edilizio dismesso all'interno dei centri storici da destinare a servizi integrati (bottega nebrodi)	Gatto	Michele	1.500,00	1.500,00	CPA	S	S	1	SF	1^2019	4^2019
6	interventi di consolidamento e messa in sicurezza del versante a valle del Santuario di San Calogero e della Via Corso del Popolo, a protezione delle abitazioni soprastanti	Gatto	Michele	1.500,00	1.500,00	CPA	S	S	1	SF	1^2019	4^2019
7	interventi di consolidamento e messa in sicurezza del versante a valle della Via Grazia a salvaguardia della strada e delle abitazioni soprastanti	Gatto	Michele	2.500,00	2.500,00	CPA	S	S	1	SF	1^2019	4^2019

8	Interventi di consolidamento e messa in sicurezza del versante a valle della Via Roma a salvaguardia della strada e delle abitazioni soprastanti	Gatto	Michele	2.000,00	2.000,00	CPA	S	S	1 SF	1°2019	4°2019
9	Lavori di consolidamento del versante a valle del Corso del Popolo a salvaguardia del centro abitato	Gatto	Michele	490,00	490,00	CPA	S	S	1 SF	1°2019	4°2019
10	Lavori di consolidamento e messa in sicurezza dell'area ovest del centro abitato in prossimità della piazza san Antonio e sistemazione dell'assetto idrogeologico ed ambientale del versante a valle.	Gatto	Michele	1.500,00	1.500,00	CPA	S	S	1 SF	1°2019	4°2019
11	Lavori di ripristino dell'assetto ambientale ed idrogeologico del versante in località Chiaromonte	Gatto	Michele	1.383,00	1.383,00	CPA	S	S	1 SF	1°2019	4°2019
12	realizzazione di una compostiera di comunità nella C/da Chiaromonte, con annessa isola ecologica	Gatto	Michele	1.500,00	1.500,00	EFF	S	S	SF	1°2019	4°2019
13	realizzazione di una piattaforma logistica per la raccolta, stoccaggio e trasformazione degli scarti agroforestali per la produzione di <i>diagri-pellet da destinare</i> all'autoconsumo dei fabbisogni energetici degli immobili comunali, con annessi impianti di cogenerazione e trigenerazione	Gatto	Michele	1.200,00	1.200,00	EFF	S	S	SF	1°2019	4°2019
14	Lavori di consolidamento e messa in sicurezza del costone roccioso soprastante la contrada Scrisera	Gatto	Michele	1.820,00	1.820,00	CPA	S	S	1 SF	1°2019	4°2019

15	Consolidamento nucleo abitato c/da Dovera e lavori di sistemazione idraulico-forestale del vallone Randazzo	Gatto	Michele	1.000,00	600,00	CPA	S	S	1 SF	1^2019	4^2019
16	Manutenzione, adeguamento ed ammodernamento della strada extraurbana di collegamento SP 155 e la S.P. Daino Zambri	Gatto	Michele	500,00	1.080,30	MIS	S	S	1 PE	1^2019	4^2019
17	Rifacimento condotta adduzione e reti idriche interne frazioni versante ovest	Gatto	Michele	1.560,00	2.560,00	MIS	S	S	1 PE	1^2019	4^2019
18	Rifunionalizzazione dell'edificio comunale di piazza Mattarella e riqualificazione degli spazi annessi da adibire a centro servizi alla persona per i residenti ed i visitatori	Gatto	Michele	250,00	752,27	CPA	S	S	1 PE	1^2019	4^2019
19	Lavori per la realizzazione di un impianto fotovoltaico da 25,00KWP presso l'istituto comprensivo di contrada Scrisera	Gatto	Michele	191,00	191,00	CPA	S	S	1 PE	1^2019	4^2019
20	Lavori di realizzazione di un impianto fotovoltaico da 40,255 KWP presso la palestra comunale	Gatto	Michele	301,00	301,00	CPA	S	S	1 PE	1^2019	4^2019
21	Lavori di realizzazione di impianti per il miglioramento energetico da installare presso edificio comunali	Gatto	Michele	121,00	121,00	CPA	S	S	1 PE	1^2019	4^2019
22	Riqualificazione e creazione di spazi comuni e verdi nel complesso residenziale di edilizia economica e popolare nella c/da Grazia di questo Comune	Gatto	Michele	358,27	358,27	CPA	S	S	1 PE	1^2019	4^2019
23	Completamento della rete fognante e dei depuratori	Gatto	Michele	1.500,00	1.500,00	COP	S	S	1 PE	1^2019	4^2019
24	Interventi di sistemazione idraulica del Torrente Fitalia/Zappulla	Gatto	Michele	645,00	645,00	AMB	S	S	1 PE	1^2019	4^2019

25	Interventi di Eco-Efficienza e miglioramento delle prestazioni energetiche degli immobili comunali	Gatto	Michele	788,00	788,00	EFF	S	S	1 PE	1^2019	4^2019
26	Ottimizzazione dei consumi energetici degli impianti di sollevamento acque con utilizzo di fonti di energia rinnovabile	Gatto	Michele	586,00	586,00	EFF	S	S	1 PE	1^2019	4^2019
27	Riqualificazione energetica della pubblica illuminazione nelle aree rurali del territorio comunale	Gatto	Michele	443,00	443,00	EFF	S	S	1 PE	1^2019	4^2019
28	Riqualificazione energetica della pubblica illuminazione dell'intero territorio comunale	Gatto	Michele	653,00	653,00	EFF	S	S	1 PE	1^2019	4^2019
29	Recupero e riqualificazione degli spazi del Centro Storico, nell'area della Chiesa del S.S. Salvatore	Gatto	Michele	970,00	970,00	CPA	S	S	1 PE	1^2019	4^2019
30	Lavori ristrutturazione della strada rurale denominata Orni, Piano Mazza, Colla, Roca di Pietra giuda, Chiaromonte Pizzo Cufino, necessaria per l'accesso ai terreni agricoli e forestali	Gatto	Michele	645,00	645,00	MIS	S	S	1 PE	1^2019	4^2019
31	Adeguamento degli impianti di depurazione della rete connessa agli stessi nel comune di San Salvatore di Fitalia	Gatto	Michele	419,83	419,83	COP	S	S	1 PE	1^2019	4^2019
32	Mitigazione del rischio geomorfologico mediante consolidamento e regimentazione delle acque del versante Nord/Ovest a protezione del centro abitato	Gatto	Michele	2.900,00	2.900,00	CPA	S	S	1 SF	1^2019	4^2019
33	Lavori per la realizzazione di un centro per anziani	Gatto	Michele	1.840,00	1.840,00	CPA	S	S	1 SF	1^2019	4^2019
34	Interventi di sistemazione dell'impianto idrico comunale con particolare attenzione al serbatoio idrico di salita cimitero	Gatto	Michele	460,00	460,00	CPA	S	S	1 SF	1^2019	4^2019

35	lavori di manutenzione straordinaria, messa in sicurezza di alcuni tratti e regimentazione acque meteoriche della strada di collegamento del C.U. di San Salvatore di Fitalia alla s.p. 155	Gatto	Michele	1.500,00	1.500,00	CPA	S	S	1 SF	1^2019	4^2019
36	Interventi di eco-efficienza e miglioramento delle prestazioni energetiche del palazzo municipale del Comune di San Salvatore di Fitalia	Gatto	Michele	240,00	240,00	EFF	S	S	1 PD	1^2019	4^2019
37	Lavori di consolidamento e regimentazione acque in località S. Adriano classificata ad alto rischio idrogeologico	Gatto	Michele	680,00	680,00	CPA	S	S	1 SF	1^2019	4^2019
38	Interventi di ristrutturazione e adeguamento sismico dell'edificio scolastico d'istruzione secondaria e di 1° grado in Via Colonnello Musarra	Gatto	Michele	730,00	730,00	MIS	S	S	1 SF	1^2019	4^2019
39	Interventi per la riduzione dei consumi energetici degli uffici comunali periferici di C/da Scrisera	Gatto	Michele	346,00	346,00	MIS	S	S	1 SF	1^2019	4^2019
40	Lavori di risparmio energetico, con realizzazione di sistema di telegestione dell'impianto di pubblica illuminazione del Comune di San Salvatore di Fitalia	Gatto	Michele	920,00	920,00	EFF	S	S	1 SF	1^2019	4^2019

Il Responsabile del programma

Ing. Michele Gatto

In ordine alla superiore proposta di deliberazione, ai sensi dell'art. 49 DEL D.Lgs 267/2000 vengono espressi i relativi pareri come appresso:

IL RESPONSABILE del servizio interessato – per quanto concerne la regolarità tecnica esprime parere:

FAVOREVOLE,

Data 28-12-2018

IL RESPONSABILE DEL SERVIZIO

(Ing. Michele Gatto)

IL RESPONSABILE DI RAGIONERIA – per quanto concerne la regolarità contabile esprime parere:

FAVOREVOLE e dichiara di aver annotato l'impegno di spesa al Cap. n.

Imp. n. _____ del Bilancio di previsione anno _____ che presenta al momento la disponibilità di € _____

Data 28-12-2018

IL RESPONSABILE DEL SERVIZIO

Inoltre, **IL RESPONSABILE DEL SERVIZIO FINANZIARIO**, a norma dell'art. 85 della Legge 08.05.1990, n. 142 recepito dall'art. 1 comma 1°, lettera i) della L.R. 11.12.1991, n. 48,

ATTESTA

La copertura finanziaria Cap. n. _____ Imp. n. _____ essendo valido ed effettivo l'equilibrio finanziario fra entrate in atto accertate ed uscite in atto accertate ed uscite in atto impegnate. L'impegno di spesa in via di formale è stato annotato nel mastro di contabilità come da dichiarazione dell'Ufficio Ragioneria.

Data _____

IL RESPONSABILE DEL SERVIZIO FINANZIARIO

LA GIUNTA COMUNALE

VISTA la proposta di deliberazione e sopraportata;

VISTI i pareri acquisiti ai sensi dell'art. 53 della Legge 142/90, recepito dalla L.r. 48/91 e s.m.i.;

CONSIDERATO CHE NULLA OSTA PER L'APPROVAZIONE.

VISTA La Legge 142/90 recepita nella Regione Siciliana con L.R. 48/91;

RITENUTO di dover approvare e fare propria la proposta di deliberazione di cui prima;

VISTO l'O.A.BE.LL. vigente nella Regione Siciliana;

Con voti unanimi espressi nei modi e termini di legge

DELIBERA

Di approvare la superiore proposta di deliberazione che si intende integralmente trascritta ad ogni effetto di Legge nel presente dispositivo.

Successivamente si è ritenuto d'urgenza di provvedere ad un'unione di voti.

La giunta C. I. e

Delibera

di dichiarare la presente immediatamente esecutiva ai sensi dell'art. 48 L.R. 48/91 -

Il presente verbale viene letto, approvato e sottoscritto

[Signature]
IL PRESIDENTE

L'ASSESSORE ANZIANO

[Signature]

IL SEGRETARIO COMUNALE

[Signature]

CERTIFICATO DI PUBBLICAZIONE

☒ La presente deliberazione sarà pubblicata all'Albo Pretorio del Comune il giorno 21-12-18 e vi rimarrà affissa per 15 giorni consecutivi.

S.Salvatore di Fitalia, li _____

IL SEGRETARIO COMUNALE

ESEGUIBILITA' - ESECUTIVITA'

☒ La presente deliberazione è stata dichiarata **immediatamente eseguibile** dall'Organo deliberante.

IL SEGRETARIO COMUNALE

[Signature]

- La presente deliberazione è diventata esecutiva dal _____ in quanto:

☐ Decorsi 10 giorni dalla pubblicazione all'Albo Pretorio.

S.Salvatore di Fitalia, li _____

IL SEGRETARIO COMUNALE

E' copia conforme all'originale, li

Il Segretario Comunale

.....

La presente deliberazione è stata trasmessa per l'esecuzione all'Ufficio.

.....

Li

Il Responsabile dell'Ufficio Segreteria

.....

In esecuzione della presente deliberazione sono stati emessi i seguenti mandati: