



prot. n° 82255  
del 04-nov-14

**AVVISO REGIONALE DI PROTEZIONE CIVILE  
PER IL RISCHIO IDROGEOLOGICO E IDRAULICO N. 14001**

(Direttiva P.C.M. 27/02/2004 e ss.mm.ii. - Sistema di allertamento per rischio idrogeologico e idraulico)

**VALIDITA': dalle ore 16:00 del 4-nov-2014 fino alle ore 24:00 del 5-nov-2014**

**VISTI I SEGUENTI DOCUMENTI EMESSI DAL DPC/CENTRO FUNZIONALE CENTRALE:**

VALUTAZIONI METEOROLOGICHE NUMERICHE del 4-nov-2014 PREVISIONI METEO SINOTTICHE NAZIONALI del 4-nov-2014  
BOLLETTINO DI VIGILANZA METEOROLOGICA NAZIONALE del 4-nov-2014  
 L'AVVISO DI CONDIZIONI METEOROLOGICHE AVVERSE del 3-nov-2014 n. 14128 Prot.DPC/RIA/ 56600

**ATTESO CHE SONO PREVISTI I SEGUENTI FENOMENI:**

**per la giornata di oggi 04-nov-14**

**per la giornata di domani 05-nov-14**

Da sparse a diffuse, anche a carattere di rovescio o temporale, su Sicilia orientale, con quantitativi cumulati da deboli a puntualmente moderati. Isolate, anche a carattere di rovescio o temporale, sulla Sicilia meridionale, con quantitativi cumulati deboli. **PRECIPITAZIONI** da sparse a diffuse, anche a carattere di rovescio o temporale, su Sicilia orientale, con quantitativi cumulati da deboli a moderati. Isolate, anche a carattere di rovescio o temporale, sul resto della Sicilia, con quantitativi cumulati generalmente deboli.

Nessun fenomeno significativo **NEVICATE** Nessun fenomeno significativo

Nessun fenomeno significativo **VISIBILITA'** Nessun fenomeno significativo

Senza variazioni significative **TEMPERATURE** In sensibile aumento nei valori minimi al meridione.

Da forti a burrasca sud-orientali su Sicilia; forti meridionali sui settori ionici della penisola. **VENTI** Forti meridionali sulle regioni centro-meridionali della penisola e sull'alto versante adriatico, con raffiche di burrasca sui settori ionici e tirrenici.

Molto mossi o localmente agitati i bacini occidentali, tendenti a molto mossi i restanti mari. **MARI** Da molto mossi ad agitati tutti i mari

**DAL POMERIGGIO-SERA DI OGGI MARTEDI 04 NOVEMBRE 2014, E PER LE SUCCESSIVE 24-36 ORE, SI PREVEDONO PRECIPITAZIONI A CARATTERE DI ROVESCIO O TEMPORALE SULLA SICILIA. I FENOMENI SARANNO ACCOMPAGNATI DA ROVESCII DI FORTE INTENSITA'. FREQUENTE ATTIVITA' ELETTRICA E FORTI RAFFICHE DI VENTO. DAL MATTINO DI OGGI MARTEDI 04 NOVEMBRE 2014, E PER LE SUCCESSIVE 24-30 ORE, SI PREVEDONO VENTI DAI QUADRANTI MERIDIONALI, PREVALENTEMENTE DA SUD-EST, DI BURRASCA, FORTI CON RAFFICHE DI BURRASCA.** **CONDI-METEO AVVERSE** **DAL POMERIGGIO-SERA DI OGGI MARTEDI 04 NOVEMBRE 2014, E PER LE SUCCESSIVE 24-36 ORE, SI PREVEDONO PRECIPITAZIONI A CARATTERE DI ROVESCIO O TEMPORALE SULLA SICILIA. I FENOMENI SARANNO ACCOMPAGNATI DA ROVESCII DI FORTE INTENSITA'. FREQUENTE ATTIVITA' ELETTRICA E FORTI RAFFICHE DI VENTO. DAL MATTINO DI OGGI MARTEDI 04 NOVEMBRE 2014, E PER LE SUCCESSIVE 24-30 ORE, SI PREVEDONO VENTI DAI QUADRANTI MERIDIONALI, PREVALENTEMENTE DA SUD-EST, DI BURRASCA, FORTI CON RAFFICHE DI BURRASCA.**

**ACQUISITI I DATI E LE INFORMAZIONI DAI CENTRI DI COMPETENZA REGIONALI:**

Osservatorio delle Acque, Servizio Informativo Agrometeorologico Siciliano, Comando Corpo Forestale della Regione Siciliana

**VALUTATE:**

le situazioni al suolo conosciute sulla base delle informazioni pervenute al Dipartimento Regionale della Protezione Civile

**VENGONO DICHIARATI E ADOTTATI I SEGUENTI LIVELLI DI ALLERTA E LE RELATIVE FASI OPERATIVE**

ZONE DI ALLERTA DELLA SICILIA	RISCHIO IDROGEOLOGICO				RISCHIO IDRAULICO			
	AGGIORNAMENTO PER OGGI		PREVISIONE PER DOMANI		AGGIORNAMENTO PER OGGI		PREVISIONE PER DOMANI	
	LIVELLI DI ALLERTA	FASI OPERATIVE	LIVELLI DI ALLERTA	FASI OPERATIVE	LIVELLI DI ALLERTA	FASI OPERATIVE	LIVELLI DI ALLERTA	FASI OPERATIVE
A Nord-Orientale (versante tirrenico) e isole Eolie	GIALLO*	ATTENZIONE	ARANCIONE*	PREALLARME	VERDE*	GENERICA VIGILANZA	VERDE*	GENERICA VIGILANZA
B Centro-Settentrionale (versante tirrenico)	VERDE	GENERICA VIGILANZA	GIALLO*	ATTENZIONE	VERDE	GENERICA VIGILANZA	VERDE*	GENERICA VIGILANZA
C Nord-Occidentale e isole Egadi e Ustica	VERDE	GENERICA VIGILANZA	GIALLO*	ATTENZIONE	VERDE	GENERICA VIGILANZA	VERDE*	GENERICA VIGILANZA
D Sud-Occidentale e isola di Pantelleria	VERDE	GENERICA VIGILANZA	GIALLO*	ATTENZIONE	VERDE	GENERICA VIGILANZA	VERDE*	GENERICA VIGILANZA
E Centro-Meridionale e isole Pelagie	GIALLO*	ATTENZIONE	GIALLO*	ATTENZIONE	VERDE	GENERICA VIGILANZA	VERDE*	GENERICA VIGILANZA
F Sud-Orientale (versante Stretto di Sicilia)	GIALLO*	ATTENZIONE	ARANCIONE*	PREALLARME	VERDE*	GENERICA VIGILANZA	VERDE*	GENERICA VIGILANZA
G Sud-Orientale (versante ionico)	GIALLO*	ATTENZIONE	ARANCIONE*	PREALLARME	VERDE*	GENERICA VIGILANZA	VERDE*	GENERICA VIGILANZA
H Bacino del Fiume Simeto	GIALLO*	ATTENZIONE	ARANCIONE*	PREALLARME	VERDE*	GENERICA VIGILANZA	VERDE*	GENERICA VIGILANZA
I Nord-Orientale (versante ionico)	GIALLO*	ATTENZIONE	ARANCIONE*	PREALLARME	VERDE*	GENERICA VIGILANZA	VERDE*	GENERICA VIGILANZA

**NOTE**

**AVVERTENZE**

Le criticità attese per il rischio idrogeologico e idraulico possono comportare manifestazioni localizzate o diffuse di tipo sia geomorfologico (frane, colate detritiche, ecc) che idraulico nei bacini minori (esondazioni, ecc) specialmente in caso di condizioni strutturali inadeguate dei corsi d'acqua e delle reti fognarie e in caso di beni ubicati in contesti a rischio. Le criticità attese per il rischio idraulico sono riferite ai bacini maggiori (superficie ≥ 80-100 kmq).  
In occasione di significativi rovesci di pioggia, che solitamente caratterizzano i fenomeni temporaleschi (segnalati con \* nel livelli di allerta), e di condizioni meteorologiche avverse, gli effetti al suolo possono risultare più gravosi del previsto con dissesti geomorfologici e piene improvvise e/o inondazioni anche nel reticolo idrografico minore e in ambito urbano.  
Le operazioni effettuate dai gestori degli impianti di ritenuta possono causare fenomeni localizzati o diffusi di esondazione a valle delle dighe in relazione agli eventuali ulteriori apporti fluviali, nonché allo stato di manutenzione dei corsi d'acqua.  
**Si consulti la "tabella degli scenari" pubblicata sul sito del CFDMI-Idro.**

SEGUE AVVISO



prot. n° 82255  
del 04-nov-14

**AVVISO REGIONALE DI PROTEZIONE CIVILE  
PER IL RISCHIO IDROGEOLOGICO E IDRAULICO N. 14001**

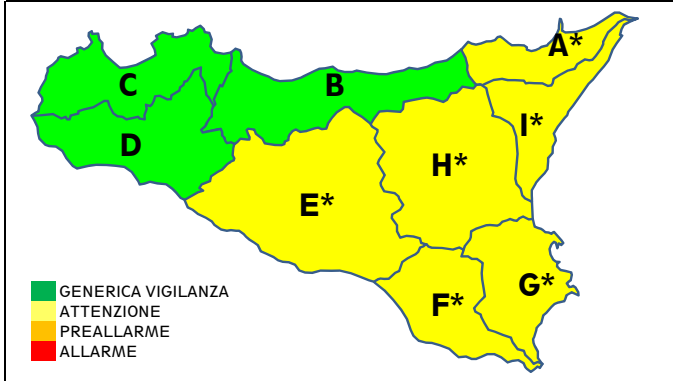
(Direttiva P.C.M. 27/02/2004 e ss.mm.ii. - Sistema di allertamento per rischio idrogeologico e idraulico)

**VALIDITA': dalle ore 16:00 del 4-nov-2014 fino alle ore 24:00 del 5-nov-2014**

**RISCHIO IDROGEOLOGICO: FASI OPERATIVE**

**PREVISIONE PER LA GIORNATA ODIERNA 04-nov-14**

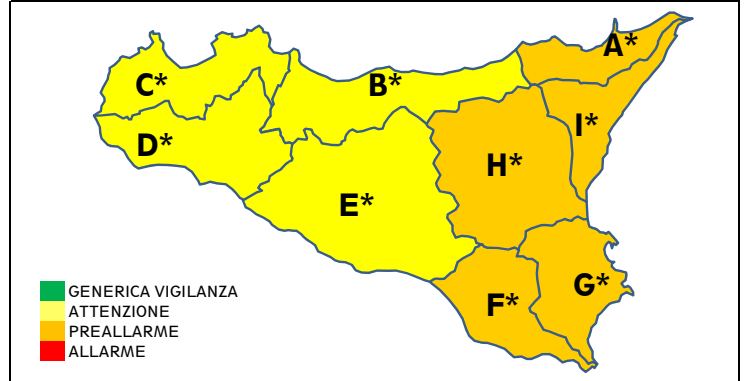
(di regola, dall'emissione alle ore 24:00, vedi NOTE)



(\*) SI PREVEDONO: TEMPORALI E CONDI-METEO AVVERSE

**PREVISIONE PER LA GIORNATA DI DOMANI 05-nov-14**

(di regola, dalle ore 0:00 fino alle ore 24:00, vedi NOTE)

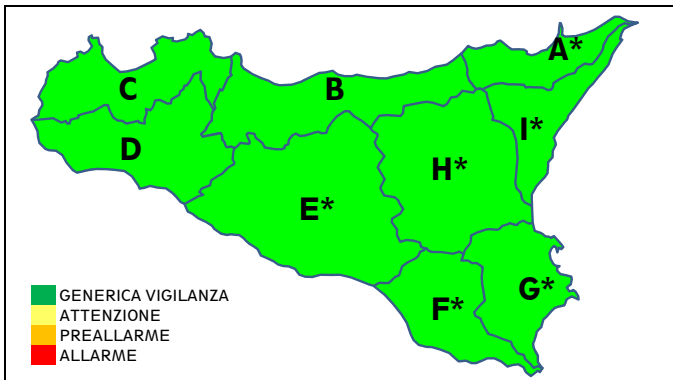


(\*) SI PREVEDONO: TEMPORALI E CONDI-METEO AVVERSE

**RISCHIO IDRAULICO (bacini maggiori): FASI OPERATIVE**

**PREVISIONE PER LA GIORNATA ODIERNA 04-nov-14**

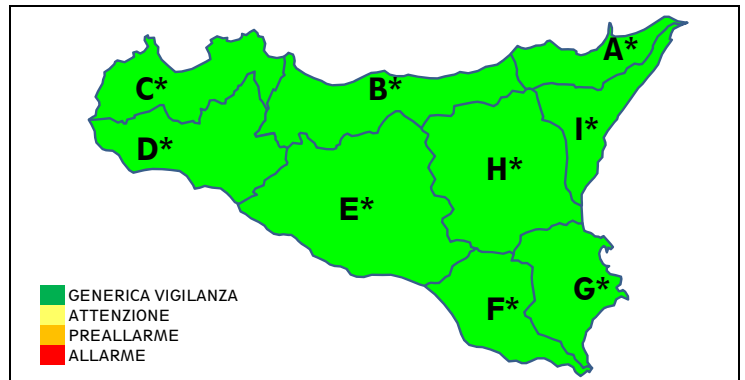
(di regola, dall'emissione alle ore 24:00)



(\*) SI PREVEDONO: TEMPORALI E CONDI-METEO AVVERSE

**PREVISIONE PER LA GIORNATA DI DOMANI 05-nov-14**

(di regola, dalle ore 0:00 fino alle ore 24:00)



(\*) SI PREVEDONO: TEMPORALI E CONDI-METEO AVVERSE

**OPERAZIONI DI RILASCIO IN DIGA PREVISTE E/O IN ATTO COMUNICATE DAI GESTORI**

(in parentesi: il bacino principale, il corso d'acqua a valle e le portate di scarico dichiarate in mc/s):

---

**NON SONO STATE SEGNALATE MANOVRE IN DIGA DAI GESTORI**

**DISPOSIZIONI GENERALI**

Si invitano tutti gli Enti cui la presente è diretta (elenco in calce), e i Sindaci in particolare, a predisporre le azioni di prevenzione previste nei propri piani di protezione civile in attuazione ai LIVELLI DI ALLERTA e alle corrispondenti FASI OPERATIVE dichiarati dal CFDMI-settore Idro e adottati, per delega del Presidente della Regione, dal Capo del DRPC (Rif. normativi: Legge n° 225/92 così come modificata e integrata dalla Legge n° 100 del 12/07/2012, "Linee Guida per la redazione dei piani di protezione civile comunali e intercomunali in tema di rischio idrogeologico", DPRS del 27/01/2011 in GURS n. 8 del 18/02/2011).

I responsabili locali di protezione civile sono invitati a prestare specifica attenzione alle condizioni meteorologiche locali e alle loro variazioni, non prevedibili e talora repentine, nonché agli effetti al suolo derivanti, ancorché potenziali, temuti o presumibili, adeguando all'occorrenza e opportunamente le Fasi operative e i propri modelli di intervento. In particolare, se sono note condizioni di vulnerabilità del territorio per effetto di dissesti precedenti, la Autorità locali di protezione civile possono, all'occorrenza, adottare Fasi Operative con livelli superiori a quelli del presente Avviso.

Si raccomanda di dare la massima e tempestiva diffusione del presente Avviso e di informare la SORIS e i Servizi del DRPC competenti per territorio circa l'evoluzione della situazione. Il presente avviso è pubblicato su [www.protezionecivilesicilia.it](http://www.protezionecivilesicilia.it)

IL VALUTATORE: PANEBIANCO

IL DIRIGENTE DEL CFDMI-Settore Idro  
(BASILE)

IL DIRIGENTE GENERALE  
CAPO DEL DIPARTIMENTO  
(FOTI)

Contatti: Centro Funzionale Decentrato Multirischio Integrato-settore Idro  
e-mail: [centrofunzionale@protezionecivilesicilia.it](mailto:centrofunzionale@protezionecivilesicilia.it)  
posta certificata: [centrofunzionale@pec.protezionecivilesicilia.it](mailto:centrofunzionale@pec.protezionecivilesicilia.it)

SORIS  
numero verde 800 404040 - tel. 091 7433111 - fax 091 7074796/7  
e-mail: [soris@protezionecivilesicilia.it](mailto:soris@protezionecivilesicilia.it)



prot. n° 82255  
del 04-nov-14

**AVVISO REGIONALE DI PROTEZIONE CIVILE**  
**PER IL RISCHIO IDROGEOLOGICO E IDRAULICO N. 14001**

(Direttiva P.C.M. 27/02/2004 e ss.mm.ii. - Sistema di allertamento per rischio idrogeologico e idraulico)

**VALIDITA': dalle ore 16:00 del 4-nov-2014 fino alle ore 24:00 del 5-nov-2014**

**ELENCO DESTINATARI DELL'AVVISO REGIONALE DI PROTEZIONE CIVILE PER IL RISCHIO IDROGEOLOGICO E IDRAULICO**

**Sindaci**

**Responsabili Uffici Comunali di P.C.**

**Commissari Straordinari delle Province Regionali**

**Responsabili Uffici Provinciali P.C.**

**Dipartimento Acque e Rifiuti**

- Servizio 2: Osservatorio Acque - Sala Operativa

- Servizio 3: Settore Infrastrutture per le acque

**Dipartimento Agricoltura**

- SIAS

**Corpo Forestale Regione Siciliana**

**Ispettorati Ripartimentali delle Foreste**

**Dipartimento Regionale Tecnico**

- Uffici Genio Civile

**Ufficio Tecnico per le Dighe - sez. Palermo**

**Dipartimento Regionale Ambiente**

**Enti Gestori Dighe**

**Enti Parco** (Alcantara, Etna, Madonie, Nebrodi, Sicani)

**Riserve Naturali Orientate**

**ARPA - Agenzia Regionale Protezione Ambiente**

**Uffici Soprintendenza ai BB.CC.AA.**

**ASI - Aree Sviluppo Industriale**

**Consorzi di Bonifica**

**DRPC**

- Dirigenti dei Servizi competenti per territorio, RIA, Emergenza, Volontariato

- Responsabili U.O.B. Rischio Idrogeologico

- Referenti provinciali: Volontariato, Comunicazione, Materiali e mezzi

**Prefetture - UTG**

**Corpo Nazionale Vigili del Fuoco** tramite le Prefetture

**Comando Regionale Arma dei Carabinieri** tramite le Prefetture

**Compartimento Polizia Stradale Sic. Orientale** tramite le Prefetture

**Compartimento Polizia Stradale Sic. Occidentale** tramite le Prefetture

**Comando Regionale Sicilia Guardia di Finanza** tramite le Prefetture

**Direzioni Marittime** tramite le Prefetture

**Capitanerie di Porto** tramite le Prefetture

**CNSAS Corpo Naz.le Soccorso Alpino e Speleologico**

**Dipartimento per la Pianificazione Strategica dell'Ass.to Reg.le Salute**

**SUES 118**

**CRI**

**ANAS**

**CAS**

**RFI**

**ENEL - Sicilia**

**TERNA - Sicilia**

**Enti gestori telefonia**

e, p.c.

**Presidente della Regione Siciliana**

**Assessore Regionale con delega alla protezione civile**

**Dipartimento della Protezione Civile**