



prot. n° 06711

del 03-feb-15

AVVISO REGIONALE DI PROTEZIONE CIVILE

PER IL RISCHIO IDROGEOLOGICO E IDRAULICO N. 15034

(Direttiva P.C.M. 27/02/2004 e ss.mm.ii. - Sistema di allertamento per rischio idrogeologico e idraulico)

VALIDITA': dalle ore 16.00 del 3-feb-2015 fino alle ore 24:00 del 4-feb-2015

VISTI I SEGUENTI DOCUMENTI EMESSI DAL DPC/CENTRO FUNZIONALE CENTRALE:

VALUTAZIONI METEOROLOGICHE NUMERICHE	del	3-feb-2015	PREVISIONI METEO SINOTTICHE NAZIONALI	del	3-feb-2015
BOLLETTINO DI VIGILANZA METEOROLOGICA NAZIONALE	del	3-feb-2015			
<input checked="" type="checkbox"/> L'AVVISO DI CONDIZIONI METEOROLOGICHE AVVERSE	del	2-feb-2015	n. 15017	Prot. DPC/RIA/5162	

ATTESO CHE SONO PREVISTI I SEGUENTI FENOMENI:

per la giornata di oggi 03-feb-15

per la giornata di domani 04-feb-15

Nessun fenomeno di rilievo	PRECIPITAZIONI	Nessun fenomeno di rilievo
Nessun fenomeno di rilievo	NEVICATE	Nessun fenomeno di rilievo
Nessun fenomeno di rilievo	VISIBILITA'	Nessun fenomeno di rilievo
Senza variazioni significative	TEMPERATURE	Senza variazioni significative
Da forti a burrasca sud-occidentali sulle isole maggiori	VENTI	Forti dai quadranti occidentali su Sicilia occidentale con rinforzi di burrasca sui settori costieri
Molto mossi i bacini occidentali e meridionali	MARI	Localmente agitati tutti i bacini occidentali, molto mossi gli altri mari

CONDI-METEO AVVERSE

DALLA TARDA MATTINATA DI OGGI E PER LE SUCCESSIVE 24-36 ORE SI PREVEDONO VENTI FORTI, CON RAFFICHE DI BURRASCA, DAI QUADRANTI MERIDIONALI SULLA SARDEGNA, IN ESTENSIONE A SICILIA. MAREGGIATE LUNGO LE COSTE ESPOSTE

ACQUISITI I DATI E LE INFORMAZIONI DAI CENTRI DI COMPETENZA REGIONALI:

Osservatorio delle Acque, Servizio Informativo Agrometeorologico Siciliano, Comando Corpo Forestale della Regione Siciliana

VALUTATE:

le situazioni al suolo conosciute sulla base delle informazioni pervenute al Dipartimento Regionale della Protezione Civile

VENGONO DICHIARATI E ADOTTATI I SEGUENTI LIVELLI DI ALLERTA E LE RELATIVE FASI OPERATIVE

ZONE DI ALLERTA DELLA SICILIA	RISCHIO IDROGEOLOGICO				RISCHIO IDRAULICO			
	AGGIORNAMENTO PER OGGI		PREVISIONE PER DOMANI		AGGIORNAMENTO PER OGGI		PREVISIONE PER DOMANI	
	LIVELLI DI ALLERTA	FASI OPERATIVE	LIVELLI DI ALLERTA	FASI OPERATIVE	LIVELLI DI ALLERTA	FASI OPERATIVE	LIVELLI DI ALLERTA	FASI OPERATIVE
A Nord-Orientale (versante tirrenico) e isole Eolie	VERDE	GENERICA VIGILANZA	VERDE	GENERICA VIGILANZA	VERDE	GENERICA VIGILANZA	VERDE	GENERICA VIGILANZA
B Centro-Settentrionale (versante tirrenico)	VERDE	GENERICA VIGILANZA	VERDE	GENERICA VIGILANZA	VERDE	GENERICA VIGILANZA	VERDE	GENERICA VIGILANZA
C Nord-Occidentale e isole Egadi e Ustica	VERDE	GENERICA VIGILANZA	VERDE	GENERICA VIGILANZA	VERDE	GENERICA VIGILANZA	VERDE	GENERICA VIGILANZA
D Sud-Occidentale e isola di Pantelleria	VERDE	GENERICA VIGILANZA	VERDE	GENERICA VIGILANZA	VERDE	GENERICA VIGILANZA	VERDE	GENERICA VIGILANZA
E Centro-Meridionale e isole Pelagie	VERDE	GENERICA VIGILANZA	VERDE	GENERICA VIGILANZA	VERDE	GENERICA VIGILANZA	VERDE	GENERICA VIGILANZA
F Sud-Orientale (versante Stretto di Sicilia)	VERDE	GENERICA VIGILANZA	VERDE	GENERICA VIGILANZA	VERDE	GENERICA VIGILANZA	VERDE	GENERICA VIGILANZA
G Sud-Orientale (versante ionico)	VERDE	GENERICA VIGILANZA	VERDE	GENERICA VIGILANZA	VERDE	GENERICA VIGILANZA	VERDE	GENERICA VIGILANZA
H Bacino del Fiume Simeto	VERDE	GENERICA VIGILANZA	VERDE	GENERICA VIGILANZA	VERDE	GENERICA VIGILANZA	VERDE	GENERICA VIGILANZA
I Nord-Orientale (versante ionico)	VERDE	GENERICA VIGILANZA	VERDE	GENERICA VIGILANZA	VERDE	GENERICA VIGILANZA	VERDE	GENERICA VIGILANZA

NOTE VEDASI BOLLETTINO METEOMONT

AVVERTENZE

Le criticità attese per il rischio idrogeologico e idraulico possono comportare manifestazioni localizzate o diffuse di tipo sia geomorfologico (frane, colate detritiche, ecc) che idraulico nei bacini minori (esonazioni, ecc) specialmente in caso di condizioni strutturali inadeguate dei corsi d'acqua e delle reti fognarie e in caso di beni ubicati in contesti a rischio. Le criticità attese per il rischio idraulico sono riferite ai bacini maggiori.
In occasione di significativi rovesci di pioggia, che solitamente caratterizzano i fenomeni temporaleschi (segnalati con * nei livelli di allerta), e di condizioni meteorologiche avverse, gli effetti al suolo possono risultare più gravosi del previsto con dissesti geomorfologici e piene improvvise e/o inondazioni anche nel reticolo idrografico minore e in ambito urbano.

Le operazioni effettuate dai gestori degli impianti di ritenuta possono causare fenomeni localizzati o diffusi di esonazione a valle delle dighe in relazione agli eventuali ulteriori apporti fluviali, nonché allo stato di manutenzione dei corsi d'acqua.

Si consulti la "tabella degli scenari" pubblicata sul sito del CFDM-IDRO.

SEGUE AVVISO



prot. n° 06711

del 03-feb-15

AVVISO REGIONALE DI PROTEZIONE CIVILE

PER IL RISCHIO IDROGEOLOGICO E IDRAULICO N. 15034

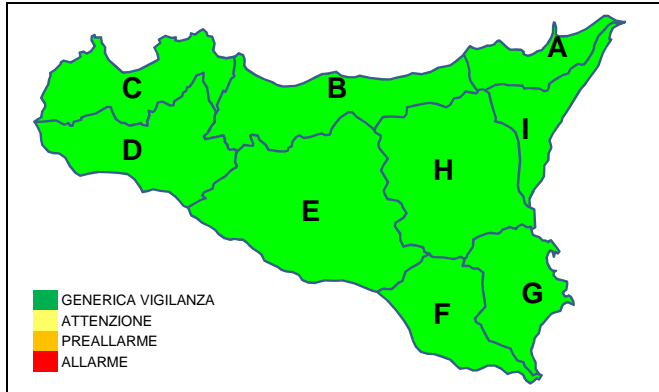
(Direttiva P.C.M. 27/02/2004 e ss.mm.ii. - Sistema di allertamento per rischio idrogeologico e idraulico)

VALIDITA': dalle ore 16.00 del 3-feb-2015 fino alle ore 24:00 del 4-feb-2015

RISCHIO IDROGEOLOGICO: FASI OPERATIVE

PREVISIONE PER LA GIORNATA ODIERNA 03-feb-15

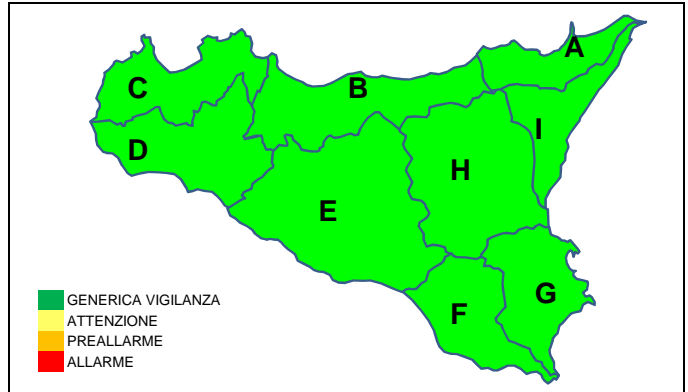
(di regola, dall'emissione alle ore 24:00, vedi NOTE)



SI PREVEDONO CONDI-METEO AVVERSE

PREVISIONE PER LA GIORNATA DI DOMANI 04-feb-15

(di regola, dalle ore 0:00 fino alle ore 24:00, vedi NOTE)

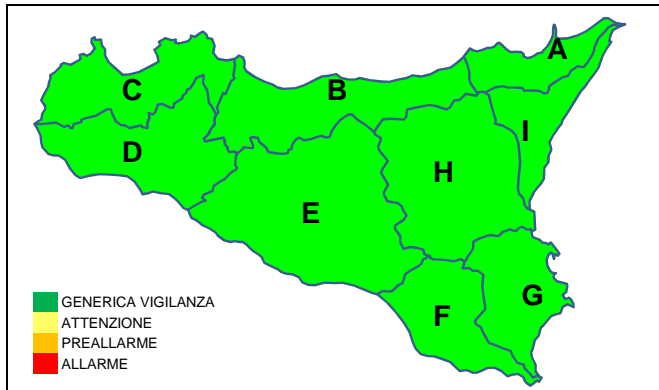


SI PREVEDONO CONDI-METEO AVVERSE

RISCHIO IDRAULICO (bacini maggiori): FASI OPERATIVE

PREVISIONE PER LA GIORNATA ODIERNA 03-feb-15

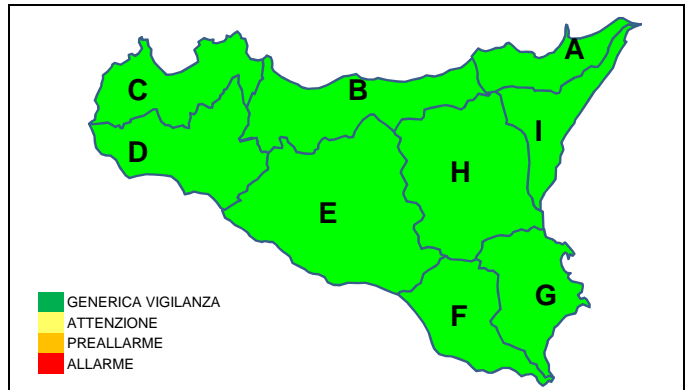
(di regola, dall'emissione alle ore 24:00, vedi NOTE)



SI PREVEDONO CONDI-METEO AVVERSE

PREVISIONE PER LA GIORNATA DI DOMANI 04-feb-15

(di regola, dalle ore 0:00 fino alle ore 24:00, vedi NOTE)



SI PREVEDONO CONDI-METEO AVVERSE

OPERAZIONI DI RILASCIO IN ALVEO PREVISTE E/O IN ATTO COMUNICATE DAI GESTORI DELLE DIGHE

(in parentesi: il bacino principale, il corso d'acqua a valle e le portate di scarico dichiarate in mc/s):

NON SONO STATE SEGNALATE MANOVRE IN DIGA DAI GESTORI

DISPOSIZIONI GENERALI

Si invitano tutti gli Enti cui la presente è diretta (elenco in calce), e i Sindaci in particolare, a predisporre le azioni di prevenzione previste nei propri piani di protezione civile in attuazione ai LIVELLI DI ALLERTA e alle corrispondenti FASI OPERATIVE dichiarati dal CFDMI-settore Idro e adottati, per delega del Presidente della Regione, dal Capo del DRPC (Rif. normativi: Legge n° 225/92 così come modificata e integrata dalla Legge n° 100 del 12/07/2012, "Linee Guida per la redazione dei piani di protezione civile comunali e intercomunali in tema di rischio idrogeologico", DPRS del 27/01/2011 in GURS n. 8 del 18/02/2011).

I responsabili locali di protezione civile sono invitati a prestare specifica attenzione alle condizioni meteorologiche locali e alle loro variazioni, non prevedibili e talora repentine, nonché agli effetti al suolo derivanti, ancorché potenziali, temuti o presumibili, adeguando all'occorrenza e opportunamente le Fasi operative e i propri modelli di intervento. In particolare, se sono note condizioni di vulnerabilità del territorio per effetto di dissesti precedenti, la Autorità locali di protezione civile possono, all'occorrenza, adottare Fasi Operative con livelli superiori a quelli del presente Avviso.

Si raccomanda di dare la massima e tempestiva diffusione del presente Avviso e di informare la **SORIS** e i Servizi del DRPC competenti per territorio circa l'evoluzione della situazione. Il presente avviso è pubblicato su www.protezionecivilesicilia.it

IL VALUTATORE: DE LUCA

**IL DIRIGENTE DEL CFDMI-Settore Idro
(BASILE)**

**IL DIRIGENTE GENERALE
CAPO DEL DIPARTIMENTO
(FOTI)**

Contatti: **Centro Funzionale Decentrato Multirischio Integrato-settore Idro**
e-mail: centrofunzionale@protezionecivilesicilia.it
posta certificata: centrofunzionale@pec.protezionecivilesicilia.it

SORIS
numero verde 800 404040 - tel. 091 7433111 - fax 091 7074796/7
e-mail: soris@protezionecivilesicilia.it



prot. n° 06711

del 03-feb-15

AVVISO REGIONALE DI PROTEZIONE CIVILE

PER IL RISCHIO IDROGEOLOGICO E IDRAULICO N. 15034

(Direttiva P.C.M. 27/02/2004 e ss.mm.ii. - Sistema di allertamento per rischio idrogeologico e idraulico)

VALIDITA': dalle ore 16.00 del 3-feb-2015 fino alle ore 24:00 del 4-feb-2015

ELENCO DESTINATARI DELL'AVVISO REGIONALE DI PROTEZIONE CIVILE PER IL RISCHIO IDROGEOLOGICO E IDRAULICO

Sindaci

Responsabili Uffici Comunali di P.C.

Commissari Straordinari delle Province Regionali

Responsabili Uffici Provinciali P.C.

Dipartimento Acque e Rifiuti

- Servizio 2: Osservatorio Acque - Sala Operativa

- Servizio 3: Settore Infrastrutture per le acque

Dipartimento Agricoltura

- SIAS

Corpo Forestale Regione Siciliana

Ispettorati Ripartimentali delle Foreste

Dipartimento Regionale Tecnico

- Uffici Genio Civile

Dipartimento Regionale Ambiente

Ufficio Tecnico per le Dighe - sez. Palermo

Enti Gestori Dighe

Enti Parco (Alcantara, Etna, Madonie, Nebrodi, Sicani)

Riserve Naturali Orientate

ARPA - Agenzia Regionale Protezione Ambiente

Uffici Soprintendenza ai BB.CC.AA.

ASI - Aree Sviluppo Industriale

Consorzi di Bonifica

Ordini professionali (Architetti, Geologi, Geometri, Ingegneri)

DRPC

- Dirigenti dei Servizi competenti per territorio, RIA, Emergenza, Volontariato

- Responsabili U.O.B. Rischio Idrogeologico

- Referenti provinciali: Volontariato, Comunicazione, Materiali e mezzi

Prefetture - UTG

Corpo Nazionale Vigili del Fuoco tramite le Prefetture

Comando Regionale Arma dei Carabinieri tramite le Prefetture

Compartimento Polizia Stradale Sic. Orientale tramite le Prefetture

Compartimento Polizia Stradale Sic. Occidentale tramite le Prefetture

Comando Regionale Sicilia Guardia di Finanza tramite le Prefetture

Direzioni Marittime tramite le Prefetture

Capitanerie di Porto tramite le Prefetture

CNSAS Corpo Naz.le Soccorso Alpino e Speleologico

Dipartimento per la Pianificazione Strategica dell'Ass.to Reg.le Salute

SUES 118

CRI

ANAS

CAS

RFI

ENEL - Sicilia

TERNA - Sicilia

Enti gestori telefonia

e, p.c.

Presidente della Regione Siciliana

Assessore Regionale con delega alla Protezione Civile

Dipartimento della Protezione Civile

SETTORE REGIONE SICILIANA (ETNA - NEBRODI - MADONIE)

BOLLETTINO VALANGHE - EMESSO ALLE ORE 14:00 del 03/02/2015

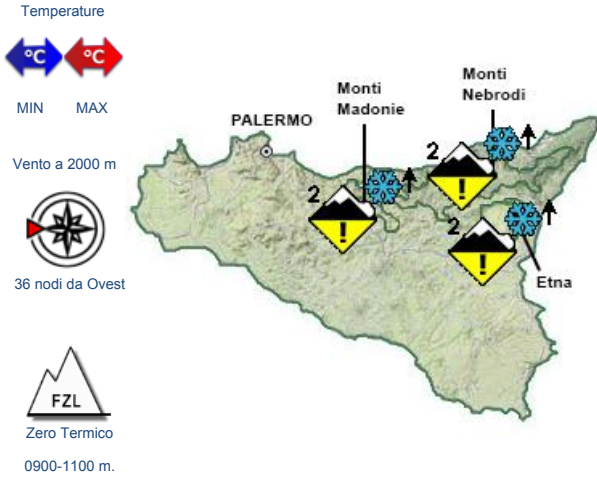
a cura del **CORPO FORESTALE REGIONE SICILIANA**

in collaborazione con il Corpo Forestale dello Stato, il Comando Truppe Alpine e il Servizio Meteo dell'Aeronautica Militare

SITUAZIONE alle 14.00 del 03/02/2015

GRADO DI PERICOLO: MODERATO 2.

TIPO DI PERICOLO: NUOVA NEVICATA SU NEVE VECCHIA CON STRATO DEBOLE IN PROSSIMITA' DEL SUOLO STRATI DI NEVE CHE SI SOVRAPPONGONO CON TEMPERATURE MOLTO DIFFERENTI



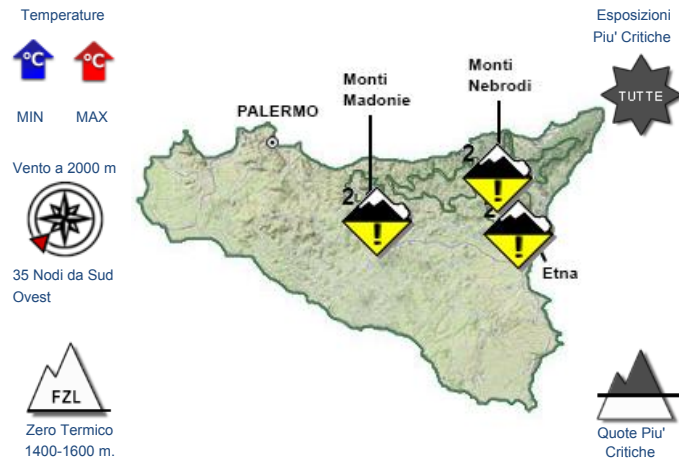
SETTORI	ESPOSIZIONI PIU' CRITICHE	QUOTE PIU' CRITICHE	QUOTA NEVE m.		ALTEZZA NEVE		
			NORD	SUD	NEVE cm.	NEVE FRESCA cm.	QUOTA
ETNA	TUTTE		1500	1600	43	00	1900
MONTI NEBRODI	TUTTE		900	1100	52	05	1500
MONTI MADONIE	TUTTE		1000	1000	80	10	1600

MANTO NEVOSO - Strati di neve fresca asciutta a debole coesione su strati intermedi moderatamente consolidati. Il manto nevoso è in generale moderatamente consolidato su tutti i pendii ripidi.

PREVISIONI per il giorno 04/02/2015

GRADO DI PERICOLO: MODERATO 2.

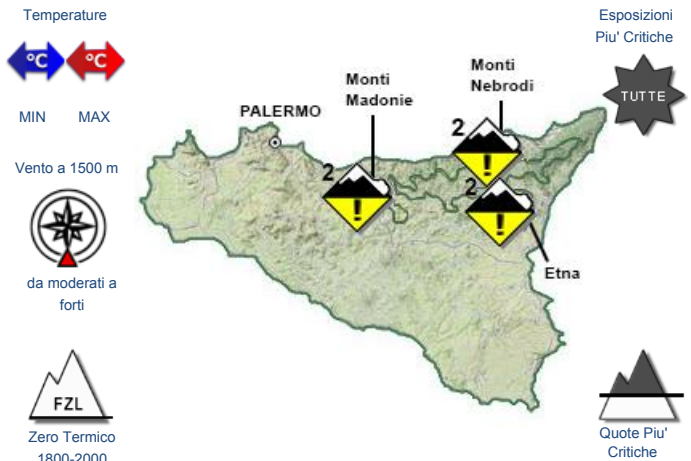
TIPO DI PERICOLO: NUOVA NEVICATA SU NEVE VECCHIA CON STRATO DEBOLE IN PROSSIMITA' DEL SUOLO PIOGGIA SUL MANTO NEVOSO. APPESANTIMENTO E PERDITA DI RESISTENZA



TENDENZA per il giorno 05/02/2015

GRADO DI PERICOLO: MODERATO 2.

TIPO DI PERICOLO: PIOGGIA SUL MANTO NEVOSO. APPESANTIMENTO E PERDITA DI RESISTENZA STRATI DI NEVE CHE SI SOVRAPPONGONO CON TEMPERATURE MOLTO DIFFERENTI



METEO - SERENO O POCO NUVOLOSO.

METEO - GRADUALE PEGGIORAMENTO DALLA SECONDA PARTE DELLA GIORNATA.

VALANGHE PREVISTE - Piccole valanghe spontanee a lastroni di superficie di neve umida bagnata

VALANGHE PREVISTE - Piccole valanghe spontanee di neve asciutta a debole coesione di superficie

SCALA EUROPEA DEL PERICOLO VALANGHE

EUROPEAN AVALANCHE WARNING SERVICE



AVVERTENZE

Viste le condizioni del manto nevoso, le attività al di fuori delle piste battute e segnalate richiedono buone capacità di valutazione del pericolo locale. Meteomont rammenta ARTVA, pala e sonda sempre al seguito.

Il bollettino è realizzato su scala sinottica-regionale (standard EAWS), la sua consultazione non può escludere in alcun modo la necessità di una seria e capace valutazione locale del pericolo (singolo pendio) che può essere anche sensibilmente diverso.

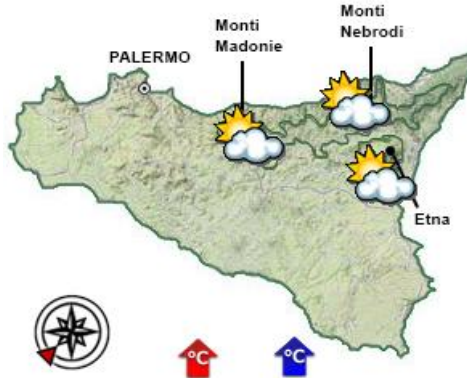
SETTORE REGIONE SICILIANA (ETNA - NEBRODI - MADONIE)

BOLLETTINO VALANGHE - EMESSO ALLE ORE 14:00 del 03/02/2015

a cura del **CORPO FORESTALE REGIONE SICILIANA**

in collaborazione con il **Corpo Forestale dello Stato, il Comando Truppe Alpine e il Servizio Meteo dell'Aeronautica Militare**

PREVISIONI METEO per il giorno 04/02/2015



LEGENDA METEO



CONDIZIONI DEL TEMPO

SITUAZIONE GENERALE IN ITALIA - Generali condizioni di instabilita' atmosferica interessano le regioni del versante tirrenico e la sardegna con forti correnti meridionali piu' attive sull'isola ed in estensione al resto delle regioni peninsulari.

PREVISIONE VALIDA DALLE 00.00 ALLE 24.00 DI DOMANI - sereno o poco nuvoloso.

Dati meteorologici previsti nella libera atmosfera alle ore 9:00 UTC

	1000 m	2000 m	3000 m
Venti	26 Nodi da Sud Ovest	35 Nodi da Sud Ovest	33 Nodi da Sud Ovest
Temperature	+06 °C	-01 °C	-08 °C
Temperatura percepita	0 °C	-10 °C	-20 °C

ZERO TERMICO - 1400-1600 m.

VARIAZIONI SIGNIFICATIVE - TEMPERATURE MINIME IN AUMENTO TEMPERATURE MASSIME IN AUMENTO

TENDENZA PER LE 24 ORE SUCCESSIVE - GRADUALE PEGGIORAMENTO DALLA SECONDA PARTE DELLA GIORNATA.

SETTORE REGIONE SICILIANA (ETNA - NEBRODI - MADONIE)

BOLLETTINO VALANGHE - EMESSO ALLE ORE 14:00 del 03/02/2015

a cura del **CORPO FORESTALE REGIONE SICILIANA**

in collaborazione con il **Corpo Forestale dello Stato**, il **Comando Truppe Alpine** e il **Servizio Meteo dell'Aeronautica Militare**

Parametri meteorologici registrati presso i campi di rilevamento il 03/02/2015

<i>Campo di rilevamento</i>	<i>Comune</i>	<i>Quota (Mslm)</i>	<i>Altezza neve (in cm)</i>	<i>Neve caduta nelle 24 ore (in cm)</i>	<i>Temp. Min. (°C)</i>	<i>Temp. Max. (°C)</i>	<i>Condizioni del tempo</i>
PIANO DELLA BATTAGLIA	PETRALIA SOTTANA (PA)	1580	80	10	-3	+4	Nebbia con cielo non visibile
SELLA MARIA	CESARO' (ME)	1507	52	5	-4	0	Nebbia con cielo visibile
SERRO MARCHESE	FLORESTA (ME)	1265	5	5	-3	+1	Assenza di precipitazioni
MONTE CONCA	LINGUAGLOSSA (CT)	1864	28	0	-6	-3	Assenza di precipitazioni
RIFUGIO SAPIENZA	NICOLOSI (CT)	1958	43	0	-7	-3	Nebbia con cielo non visibile

(*) Rilievi fuori campo.